



ที่ บร ๐๐๑๙/ว ๒๓๒๒

ศาลากลางจังหวัดบุรีรัมย์  
๑๑๕๙ เขากระโดง  
จังหวัดบุรีรัมย์ ๓๑๐๐๐

๕ เมษายน ๒๕๖๔

เรื่อง โครงการพัฒนาพื้นที่ต้นแบบการพัฒนาคุณภาพชีวิตตามหลักทฤษฎีใหม่ประยุกต์สู่ “โคก หนอง นา โมเดล”  
และโครงการพัฒนาหมู่บ้านเศรษฐกิจพอเพียง ประจำปีงบประมาณ ๒๕๖๔

เรียน

สิ่งที่ส่งมาด้วย ๑. ข้อมูลแบบอนุญาตขุดสระเกินร้อยละ ๕ กรณีเป็นแปลงที่ดินตนเองและคู่สมรส ฯ จำนวน ๑ ชุด  
๒. ข้อมูลแบบอนุญาตขุดสระเกินร้อยละ ๕ กรณีแปลงที่ดินคาบเกี่ยวเขตปฏิรูปที่ดิน ฯ จำนวน ๑ ชุด

จังหวัดบุรีรัมย์ได้ประสานขอความร่วมมือในการตรวจสอบข้อมูลจากสำนักงานการปฏิรูปที่ดิน  
จังหวัดบุรีรัมย์ (ส.ป.ก.บุรีรัมย์) และขออนุญาตจากคณะกรรมการปฏิรูปที่ดินจังหวัดบุรีรัมย์ (คปจ.บุรีรัมย์)  
ตามโครงการพัฒนาพื้นที่ต้นแบบการพัฒนาคุณภาพชีวิตตามหลักทฤษฎีใหม่ ประยุกต์สู่ “โคก หนอง นา โมเดล”  
และโครงการพัฒนาหมู่บ้านเศรษฐกิจพอเพียง ประจำปีงบประมาณ ๒๕๖๔

เพื่อให้การดำเนินการตามโครงการฯ เป็นไปด้วยความเรียบร้อย จึงขอแจ้งรายชื่อครัวเรือน  
ตามโครงการฯ ที่ผ่านการตรวจสอบและได้รับการอนุญาตให้สามารถขุดสระเกินร้อยละ ๕ ได้  
จำนวน ๑๕๙ ราย ดังนี้

๑) กรณีแปลงที่ดินเป็นของตนเองและคู่สมรส จำนวน ๑๓๗ แปลง/ราย  
๒) กรณีแปลงที่ดินคาบเกี่ยวเขตปฏิรูปที่ดิน จำนวน ๒๒ แปลง/ราย (สามารถดำเนินการ  
ได้เฉพาะในพื้นที่ที่ ส.ป.ก.บุรีรัมย์อนุญาตได้ ตามแผนผังที่ดินที่แจ้ง)

จึงเรียนมาเพื่อทราบและพิจารณาดำเนินการต่อไป

ขอแสดงความนับถือ

(นายดำรงชัย นงมิตตกพงศ์)

รองผู้ว่าราชการจังหวัด รักษาการแทน

ผู้ว่าราชการจังหวัดบุรีรัมย์

สำนักงานพัฒนาชุมชนจังหวัดบุรีรัมย์

กลุ่มงานส่งเสริมการพัฒนาชุมชน

โทร. ๐ ๔๔๖๖ ๖๕๑๒

โทรสาร ๐ ๔๔๖๖ ๖๕๑๒ (มท) ๓๗๑๕๖

นางศรีัญญา อยู่แยม ตำแหน่งนักวิชาการพัฒนาชุมชนชำนาญการ (๐๘๔-๖๐๕๓๔๘๘)

เศรษฐกิจฐานรากมั่นคงและชุมชนพึ่งตนเองได้  
ภายในปี ๒๕๖๕



Change for Good

รายละเอียดแนบท้ายหนังสือจังหวัดบุรีรัมย์ที่ บร ๐๑๑๙/ว ๒๓๒๒ ลงวันที่ ๕ เมษายน ๒๕๖๔  
เรื่องโครงการพัฒนาพื้นที่ต้นแบบการพัฒนาคุณภาพชีวิตตามหลักทฤษฎีใหม่ประยุกต์สู่ “โคก หนอง นา โมเดล”  
และโครงการพัฒนาหมู่บ้านเศรษฐกิจพอเพียง ประจำปีงบประมาณ ๒๕๖๔

ประกอบด้วย

๑. อำเภอหนองหงส์
๒. อำเภอละหานทราย
๓. อำเภอนางรอง
๔. อำเภอชำนิ
๕. อำเภอประโคนชัย
๖. อำเภอปะคำ
๗. อำเภอแคนดง
๘. อำเภอโนนดินแดง
๙. อำเภอโนนสุวรรณ
๑๐. อำเภอคูเมือง
๑๑. อำเภอหนองกี่



กรณีแปลงที่ดินเป็นของตนเอง และผู้สืบทอด

ลำดับ	อำเภอ	งบกรม	งบเงินกู้	รวมทั้งหมด
1	ละหานทราย	10	4	14
2	คูเมือง	-	3	3
3	แคนดง	6	-	6
4	ชำนิ	7	-	7
5	นางรอง	21	-	21
6	โนนดินแดง	4	6	10
7	โนนสุวรรณ	3	9	12
8	ประโคนชัย	10	6	16
9	ปะคำ	2	3	5
10	หนองกี่	2	20	22
11	หนองหงส์	4	17	21
รวมทั้งหมด		69	68	137

ไฟ 7 ราง

- 4 ไร่ 1 ไร่  
- 4 ไร่ 1 ไร่

ทะเบียนรายชื่อครัวเรือนตามโครงการพัฒนาพื้นที่ต้นแบบการพัฒนาคุณภาพชีวิตตามหลักทฤษฎีใหม่ประยุกต์สู่ "โคก หนอง นา โมเดล" (งบเงินกู้)

ประจำปีงบประมาณ 2564

จังหวัดบุรีรัมย์

อำเภอละหานทราย (งบกรม) รายชื่อเป็นของตนเองและคู่สมรสตรวจสอบแล้วถูกต้อง สามารถอนุญาตขุดสระเกิน 5 % ได้ จำนวน 10 ราย

ข้อมูลตามพัฒนาชุมชนส่งเสริม														ข้อมูลตาม ส.ป.ก. ตรวจสอบ						
ที่	อำเภอ	ตำบล	ชื่อ หมู่บ้าน	ชื่อ - สกุล ผู้เข้าร่วมโครงการ	เลขบัตรประจำตัวประชาชน	บ้านเลขที่	หมายเลขโทรศัพท์	ชื่อ-นามสกุล เจ้าของกรรมสิทธิ์ที่ดินของให้ใช้ที่ดิน	เลขประจำตัวประชาชน เจ้าของกรรมสิทธิ์	จำนวนที่ดินที่ถือครอง (ไร่)	พื้นที่เข้าร่วมโครงการ ระบุ (1) ในช่อง		ชนิดกรรมสิทธิ์ส.ป.ก.	ปริมาณการขุดดิน คิดเป็น % ของพื้นที่ทั้งหมด	กลุ่มในการถือครอง ส.ป.ก.	ผลการตรวจสอบของ สำนักงาน ส.ป.ก.บุรีรัมย์				หมายเหตุ
											1 ไร่	3 ไร่				แปลง	รวม	เนื้อที่ (ไร่)	ผลการตรวจ	
1	ละหานทราย	หนองแวง	หนองโก	นายกรัถย์ เจริญกัน	3310600189238	45	0952197046	นายกรัถย์ เจริญกัน	3310600189238	15-0-0	1		โฉนดเลขที่ ๓๓๒ หน้า ๗๖	1.25	1	824/1	1N2E	15-0-0	ของตนเอง	นำชื่อขออนุญาตขุดสระ
2	ละหานทราย	ลำโรงใหม่	ปอโठी	นางละอียด คำภิรมย์	3310600150196	1/2	0945384147	นางละอียด คำภิรมย์	3310600150196	10-2-70	1		โฉนดเลขที่ ๓๐ หน้า ๘๖	1.7564	1	85	553716690	10-2-70	ของตนเอง	นำชื่อขออนุญาตขุดสระ
3	ละหานทราย	โคกवान	โคกสระ	นายบุญฤดี จันทร์อาหาร	3310600096687	23	0821566073	นายบุญฤดี จันทร์อาหาร	3310600096687	2-3-63	1		โฉนดเลขที่ ๓๓๒ หน้า ๘๓	6.4488	1	13	553716896	2-3-63	ของตนเอง	นำชื่อขออนุญาตขุดสระ
4	ละหานทราย	ตาจ	ตะกม	นางบุญจันทร์ สิคัดดี	3310600342508	165	0631755171	นางบุญจันทร์ สิคัดดี	3310600342508	3-1-54	1		โฉนดเลขที่ ๖๖ หน้า ๖๔	5.5391	1	198	553717696	3-1-54	ของตนเอง	นำชื่อขออนุญาตขุดสระ
5	ละหานทราย	หนองกระดอ	สระกลาง	นางกิมเมียง สัตย์รัมย์	3310600528571	39	0954096498	นางกิมเมียง สัตย์รัมย์	3310600528571	6-0-19	1		โฉนดเลขที่ ๙๖ หน้า ๔	3.1005	1	146	553716494	6-0-19	ของตนเอง	นำชื่อขออนุญาตขุดสระ
6	ละหานทราย	หนองแวง	หนองโพธิ์	นางพัก หนองจืดทิมาย	3310600179950	419	0899204279	นางพัก หนองจืดทิมาย	3310600179950	1-2-18	1		โฉนดเลขที่ ๓๓๐ หน้า ๗	12.1359	1	388	553718076	1-2-18	ของตนเอง	นำชื่อขออนุญาตขุดสระ
7	ละหานทราย	หนองแวง	ศรีพิทาย	นายทวี ชื่นรัมย์	3310600366202	375	0922900688	นายทวี ชื่นรัมย์	3310600366202	15-0-0	1		โฉนดเลขที่ ๓๖ หน้า ๕๔	1.25	1	560	252E	15-0-0	ของตนเอง	นำชื่อขออนุญาตขุดสระ
8	ละหานทราย	โคกवान	โคกवान	นางปราณี ทาสีสบาย	3310600688994	38/1	0656256465	นางปราณี ทาสีสบาย	3310600688994	6-0-18	1		โฉนดเลขที่ ๓๖๗ หน้า ๑๔	3.1017	1	190	553716400	6-0-18	ของตนเอง	นำชื่อขออนุญาตขุดสระ
9	ละหานทราย	หนองแวง	พชรพนม	นายทองปิกษ์ ช่อนสุระหุ	3470500061441	262	0931218444	นายทองปิกษ์ ช่อนสุระหุ	3470500061441	15-0-0		1	โฉนดเลขที่ ๓๖๓ หน้า ๗๐	2.3813	1	363	152E	15-0-0	ของตนเอง	นำชื่อขออนุญาตขุดสระ
10	ละหานทราย	โคกवान	หนองหมี่	นายเต็ม โอนรัมย์	3310100613570	116	0652877162	นายเต็ม โอนรัมย์	3310100613570	18-3-23	1		แปลงเลขที่ ๗ ไร่ ๗๕๓๗/๖๕๓๘ เลขที่ ๕๔๐๐ เล่มที่ ๕๔ หน้า ๑๐๐	1.8992	1	7	553716498	18-3-23	ของตนเอง	นำชื่อขออนุญาตขุดสระ

กลุ่มเกษตรกรผู้ตรวจ ส.ป.ก.

- กลุ่มที่ ๑ รายชื่อเกษตรกรผู้ยื่นคำขอเข้าร่วมโครงการฯและเกษตรกรผู้ได้รับอนุญาตให้เข้าทำประโยชน์ในที่ดินเป็นบุคคลเดียวกัน
- กลุ่มที่ ๒ รายชื่อเกษตรกรผู้ยื่นคำขอเข้าร่วมโครงการฯและเกษตรกรผู้ได้รับอนุญาตให้เข้าทำประโยชน์ในที่ดินเป็นบุคคลละคนกันแต่มีความสัมพันธ์กัน

\*เงื่อนไขการขุดสระ

- อนุญาตขุดภายในโครงการพัฒนาพื้นที่ต้นแบบการพัฒนาคุณภาพชีวิตตามหลักทฤษฎีใหม่ประยุกต์สู่ "โคก หนอง นา โมเดล" เท่านั้น
- อนุญาตขุดภายในเงื่อนไขไม่พาดินออกจากแปลงที่ดิน ตามระเบียบคณะกรรมการปฏิรูปที่ดินเพื่อเกษตรกรรม ว่าด้วยการให้เกษตรกรและสถาบันเกษตรกรผู้ได้รับที่ดินจากการปฏิรูปที่ดินเพื่อเกษตรกรรมปฏิบัติเกี่ยวกับการเข้าทำประโยชน์ในที่ดิน พ.ศ. 2535 ข้อ 9 วรรค เท่านั้น

อนุญาต  ไม่อนุญาต

ลงชื่อ.....  
(นางสุกัญดา ศรีกีฬาพล)  
ปฏิรูปที่ดินจังหวัดบุรีรัมย์  
29 ม.ค. 2564

วันที่.....

ทะเบียนรายชื่อครัวเรือนตามโครงการพัฒนาพื้นที่ต้นแบบการพัฒนาคุณภาพชีวิตตามหลักทฤษฎีใหม่ประยุกต์สู่ "โคก หนอง นา โมเดล" (งบเงินกู้)

ประจำปีงบประมาณ 2564

จังหวัดบุรีรัมย์

**อำเภอละหานทราย (งบเงินกู้) รายชื่อเป็นของตนเองและคู่สมรสตรวจสอบแล้วถูกต้อง สามารถอนุญาตจุดสระเกิน 5 % ได้ จำนวน 4 ราย**

ข้อมูลตามพัฒนาชุมชนสงเสนอ														ข้อมูลตาม ส.ป.ก. ตรวจสอบ					
ที่	รหัสแปลง	ชื่อ - สกุล ผู้เข้าร่วมโครงการ	เลขประจำตัวประชาชนผู้เข้าร่วมโครงการ	ชื่อ-นามสกุลเจ้าของกรรมสิทธิ์	เลขประจำตัวประชาชนเจ้าของกรรมสิทธิ์	จำนวนที่ดินที่ถือครองทั้งหมด (ไร่)	จำนวนที่เข้าร่วมโครงการขนาดไร่	ปริมาณการขุดดินคิดเป็น % ของ	หมู่ที่	ตำบล	อำเภอ	จังหวัด	ชนิดของกรรมสิทธิ์ ส.ป.ก. เลขที่	กลุ่มในการถือครอง ส.ป.ก.	ผลการตรวจสอบของ สำนักงาน ส.ป.ก.บุรีรัมย์				หมายเหตุ
															แปลง	ระวาง	เนื้อที่ (ไร่)	ผลการตรวจ	
1	10383	นายวิระพงษ์ กระพันธ์	3310600595007	นายวิระพงษ์ กระพันธ์	๓ ๓๑๐๖ ๐๐๕๙๔ ๐๐ ๗	26-2-70	3 ไร่		7	โคกवान	ละหานทราย	บุรีรัมย์	553716298	1	34	553716298	26-2-70	ของตนเอง	นำชื่อขออนุญาตจุดสระ
2	10387	นางชัญญา เชื้อสูงเนิน	3310600331581	นางชัญญา เชื้อสูงเนิน	๓ ๓๑๐๖ ๐๐๗๗๖ ๕๔ ๑	13-1-74	3 ไร่		18	ตาจ้ง	ละหานทราย	บุรีรัมย์	553717400	1	14	553717400	13-1-74	ของตนเอง	นำชื่อขออนุญาตจุดสระ
3	10390	นางสาวละมัย มุระคา	3310600335633	นางสาวละมัย มุระคา	๓ ๓๑๐๖ ๐๐๗๗๕ ๖๗ ๓	37-3-95	3 ไร่		3	ตาจ้ง	ละหานทราย	บุรีรัมย์	553718098	1	15	553718098	37-3-95	ของตนเอง	นำชื่อขออนุญาตจุดสระ
4	10392	นายโพธิ์ เบญจรงค์	3310600768866	นายโพธิ์ เบญจรงค์	๓ ๓๑๐๖ ๐๐๗๗๖ ๗๖ ๖	18-3-96	3 ไร่		5	โคกवान	ละหานทราย	บุรีรัมย์	553716402	1	69	553716402	18-3-96	ของตนเอง	นำชื่อขออนุญาตจุดสระ

กลุ่มในกาจัดของ ส.ป.ก.

๑. กลุ่มที่ ๑ รายชื่อเกษตรกรผู้ยื่นคำขอเข้าร่วมโครงการฯและเกษตรกรผู้ได้รับอนุญาตให้เข้าทำประโยชน์ในที่ดินเป็นบุคคลเดียวกัน

๒. กลุ่มที่ ๒ รายชื่อเกษตรกรผู้ยื่นคำขอเข้าร่วมโครงการฯและเกษตรกรผู้ได้รับอนุญาตให้เข้าทำประโยชน์ในที่ดินเป็นบุคคลละคนกันแต่มีความสัมพันธ์กัน

\*เงื่อนไขการจุดสระ

- อนุญาตภายใต้โครงการพัฒนาพื้นที่ต้นแบบการพัฒนาคุณภาพชีวิตตามหลักทฤษฎีใหม่ประยุกต์สู่ "โคก หนอง นา โมเดล" เท่านั้น
- อนุญาตภายใต้เงื่อนไขไม่นำดินออกจากแปลงที่ดิน ตามระเบียบคณะกรรมการปฏิรูปที่ดินเพื่อเกษตรกรรม ว่าด้วยการให้เกษตรกรและสถาบันเกษตรกรผู้ได้รับที่ดินจากการปฏิรูปที่ดินเพื่อเกษตรกรรมปฏิบัติเกี่ยวกับการเข้าทำประโยชน์ในที่ดิน พ.ศ. 2535 ข้อ 9 วรรค เท่านั้น



อนุญาต



ไม่อนุญาต

ลงชื่อ..... .....ผู้อนุญาต

(นางสุกัญดา ศรีกำพล)

(.....)

ปฏิรูปที่ดินจังหวัดบุรีรัมย์

วันที่..... ๗ มิ.ย. ๖๔.....

ทะเบียนรายชื่อครัวเรือนตามโครงการพัฒนาพื้นที่ต้นแบบการพัฒนาคุณภาพชีวิตตามหลักทฤษฎีใหม่ประยุกต์สู่ “โคก หนอง นา โมเดล” (งบเงินกู้)

ประจำปีงบประมาณ 2564

จังหวัดบุรีรัมย์

อำเภอคูเมือง (งบเงินกู้) รายชื่อเป็นของตนเองและคู่สมรสตรวจสอบแล้วถูกต้อง สามารถอนุญาตลดละเว้น 5 % ได้ จำนวน 3 ราย


ข้อมูลตามพัฒนาชุมชนส่งเสนอ														ข้อมูลตาม ส.ป.ก. ตรวจสอบ					
ที่	รหัสแปลง	ชื่อ - สกุล ผู้เข้าร่วมโครงการ	เลขประจำตัวประชาชน ผู้เข้าร่วมโครงการ	ชื่อ-นามสกุลเจ้าของกรรมสิทธิ์	เลขประจำตัวประชาชนเจ้าของกรรมสิทธิ์	จำนวนที่ดินที่ถือครองทั้งหมด (ไร่)	จำนวนที่เข้า	ปริมาณการจุด	พื้นที่	ตำบล	อำเภอ	จังหวัด	ชนิดของกรรมสิทธิ์ ส.ป.ก.	กลุ่มในการถือครอง ส.ป.ก.	ผลการตรวจสอบของ สำนักงาน ส.ป.ก.บุรีรัมย์				หมายเหตุ
															แปลง	รวม	เนื้อที่ (ไร่)	ผลการตรวจ	
1	09632	นายแคน เตชารัมย์	3310200148178	นายแคน เตชารัมย์	3310200148178	5-1-55	3 ไร่	6.63	7	หินเหล็กไฟ	คูเมือง	บุรีรัมย์	1024	1	25	1042	5-1-55	ของตนเอง	นำชื่อขออนุญาตจุดสระ
2	09645	นางพรรณีภา บัวบุษ	3310200298722	นางพรรณีภา บัวบุษ	3310200298722	8-3-18	3 ไร่	4.1	16	พรสำราญ	คูเมือง	บุรีรัมย์	2212	1	28	989	8-3-18	ของตนเอง	นำชื่อขออนุญาตจุดสระ
3	10042	นายกลวัชร อินทร์กอง	5311300005112	นายกลวัชร อินทร์กอง	5311300005112	20-0-39	3 ไร่	1.78	7	หนองขमार	คูเมือง	บุรีรัมย์	2039	1	48	5391849	20-0-39	ของตนเอง	นำชื่อขออนุญาตจุดสระ

กลุ่มในการถือครอง ส.ป.ก.

- กลุ่มที่ ๑ รายชื่อเกษตรกรผู้ยื่นคำขอเข้าร่วมโครงการและเกษตรกรผู้ได้รับอนุญาตให้เข้าทำประโยชน์ในที่ดินเป็นบุคคลเดียวกัน
- กลุ่มที่ ๒ รายชื่อเกษตรกรผู้ยื่นคำขอเข้าร่วมโครงการและเกษตรกรผู้ได้รับอนุญาตให้เข้าทำประโยชน์ในที่ดินเป็นบุคคลละคนกันแต่มีความสัมพันธ์กัน
- กลุ่มที่ ๓ รายชื่อเกษตรกรผู้ยื่นคำขอเข้าร่วมโครงการฯ อยู่ระหว่างการขอรับเอกสารสิทธิ์

\*เงื่อนไขการจุดสระ

- อนุญาตภายใต้โครงการพัฒนาพื้นที่ต้นแบบการพัฒนาคุณภาพชีวิตตามหลักทฤษฎีใหม่ประยุกต์สู่ “โคก หนอง นา โมเดล) เท่านั้น
- อนุญาตภายใต้เงื่อนไขไม่นำดินออกจากแปลงที่ดิน ตามระเบียบคณะกรรมการปฏิรูปที่ดินเพื่อเกษตรกรรม ว่าด้วยการให้เกษตรกรและสถาบันเกษตรกรผู้ได้รับที่ดินจากการปฏิรูปที่ดินเพื่อเกษตรกรรมปฏิบัติเกี่ยวกับการเข้าทำประโยชน์ในที่ดิน พ.ศ. 2535 ข้อ 9 วรรค เท่านั้น

<input checked="" type="checkbox"/>	อนุญาต	<input type="checkbox"/>	ไม่อนุญาต
 ลงชื่อ..... (นางสุกนตา ศรีภาพล) .....ผู้อนุญาต (.....ปฏิรูปที่ดินจังหวัดบุรีรัมย์.....) วันที่..... 29 มิ.ย. 2564 .....			

ทะเบียนรายชื่อกลุ่มเป้าหมายขับเคลื่อนตามโครงการหมู่บ้านเศรษฐกิจพอเพียง "โคก หนอง นา โมเดล"  
ประจำปีงบประมาณ พ.ศ. 2564  
จังหวัดบุรีรัมย์

อำเภอแคนดง (งบกรม) รายชื่อเป็นของตนเองและคู่สมรสตรวจสอบแล้วถูกต้อง สามารถอนุญาตสูงสุดไม่เกิน 5 % ได้ จำนวน 6 ราย


ข้อมูลตามพัฒนาชุมชนส่งเสนอ														ข้อมูลตาม ส.ป.ก. ตรวจสอบ												
ที่	อำเภอ	ตำบล	ชื่อหมู่บ้าน	หมู่ที่	ชื่อ - สกุล ผู้เข้าร่วมโครงการ	เลขบัตรประจำตัวประชาชน	บ้านเลขที่	หมายเลขโทรศัพท์	ชื่อ-นามสกุล เจ้าของกรรมสิทธิ์ยินยอมให้ใช้ที่ดิน	เลขประจำตัวประชาชน เจ้าของ	จำนวนที่ดินที่ถือ	พื้นที่เข้าร่วมโครงการ ระบุ		ชนิดกรรมสิทธิ์	ปริมาณการจุดดินคิดเป็น % ของพื้นที่ทั้งหมด	กลุ่มในการถือครอง ส.ป.ก.	ผลการตรวจสอบของ สำนักงาน ส.ป.ก.บุรีรัมย์				หมายเหตุ					
												1 ไร่	3 ไร่				แปลง	ระหว่าง	เมื่อที่ (ปี)	ผลการตรวจ						
1	แคนดง	ต.ทลอง	หนองแมว	5	นายทองอิน มีหา	3311100538447	117	-	นายทองอิน มีหา	3311100538447	11-3-46	1		1541		1	6	322	11-3-46	ของตนเอง	ป่าชื่อของอนุญาตจุดสระ					
2	แคนดง	ต.ทลอง	ซีตุน	11	นายศรบุรุษ จันทรัมย์	5311190003412	21	061-0501426	นางสาวสิริ เลิศยะโต	3311100211898	9-3-50	1		462		2	45	328	9-3-50	คู่สมรส	ป่าชื่อของอนุญาตจุดสระ					
3	แคนดง	ต.ระบัว	ต.ระบัว	1	นายณรงค์ อรรถชาติ	1311100002061	99/2	-	นางศุภรี อรรถชาติ	3311100675410	8-3-39	1		727		1	1	336	8-3-39	เอกสารสิทธิเป็นของ นายณรงค์ ผู้เข้าร่วมโครงการ (ตนเอง)	ป่าชื่อของอนุญาตจุดสระ					
4	แคนดง	ต.ระบัว	หัวหนองแคน	3	นายนิยม คำสมบัติ	3440800037147	100	086-1407962	นางจุฬามาศ คำสมบัติ	3311100866037	2-3-66	1		2132		2	49	839	2-3-66	คู่สมรส	ป่าชื่อของอนุญาตจุดสระ					
5	แคนดง	ห้วยผ่าย	น้อยหนองบัว	5	นางสมร พนมคำน้อย	3311100528522	138	-	นางสมร พนมคำน้อย	3311100528522	4-3-36	1		1085		2	2	636	4-3-66	ของตนเอง	ป่าชื่อของอนุญาตจุดสระ					
6	แคนดง	ห้วยผ่าย	โคกสว่าง	6	นายเศรษฐพงษ์ โมนาสี	3311101160006	99	087-2611782	นายเศรษฐพงษ์ โมนาสี	3311101160006	12-1-52		1	670		1	15	308	12-1-57	ของตนเอง	ป่าชื่อของอนุญาตจุดสระ					
รวม																										

**กลุ่มในการถือครอง ส.ป.ก.**

- กลุ่มที่ ๑ รายชื่อเกษตรกรผู้ยื่นคำขอเข้าร่วมโครงการและเกษตรกรผู้ได้รับอนุญาตให้เข้าทำประโยชน์ในที่ดินเป็นบุคคลเดียวกัน
- กลุ่มที่ ๒ รายชื่อเกษตรกรผู้ยื่นคำขอเข้าร่วมโครงการและเกษตรกรผู้ได้รับอนุญาตให้เข้าทำประโยชน์ในที่ดินเป็นบุคคลละคนกันแต่มีความสัมพันธ์กัน
- กลุ่มที่ ๓ รายชื่อเกษตรกรผู้ยื่นคำขอเข้าร่วมโครงการ คู่สมรสหรือในเอกสารสิทธิ์

**\*เงื่อนไขการจุดสระ**

- อนุญาตภายใต้โครงการพัฒนาพื้นที่ต้นแบบการพัฒนาคุณภาพชีวิตตามหลักทฤษฎีใหม่ประยุกต์สู่ "โคก หนอง นา โมเดล" เท่านั้น
- อนุญาตภายใต้เงื่อนไขไม่นำดินออกจากแปลงที่ดิน ตามระเบียบคณะกรรมการปฏิรูปที่ดินเพื่อเกษตรกรรม ว่าด้วยการให้เกษตรกรและสถาบันเกษตรกรผู้ได้รับที่ดินจากการปฏิรูปที่ดินเพื่อเกษตรกรรมปฏิบัติเกี่ยวกับการเข้าทำประโยชน์ในที่ดิน พ.ศ. 2535 ข้อ 9 วรรค เท่านั้น

<input checked="" type="checkbox"/> อนุญาต	<input type="checkbox"/> ไม่อนุญาต
 ลงชื่อ..... (นางสุกัญดา ศรีกำพล) .....ผู้อนุญาต (.....ปฏิรูปที่ดินจังหวัดบุรีรัมย์.....) วันที่..... 29/3/64 ..... (บุรีรัมย์)	

ทะเบียนรายชื่อกลุ่มเป้าหมายขับเคลื่อนตามโครงการหมู่บ้านเศรษฐกิจพอเพียง "โคก หนอง นา โมเดล"

ประจำปีงบประมาณ พ.ศ. 2564

จังหวัดบุรีรัมย์

อำเภอชำนิ (งบกรม) รวมชื่อเป็นของตนเองและผู้สมรสตรวจสอบแล้วถูกต้อง สามารถอุทวงลดหย่อนเงิน 5 % ได้ จำนวน 7 ราย

ข้อมูลตามพัฒนาชุมชนส่งเสนอ													ข้อมูลตาม ส.ป.ก. ตรวจสอบ								
ที่	อำเภอ	ตำบล	ชื่อหมู่บ้าน หมู่ที่	ชื่อ - สกุล ผู้เข้าร่วมโครงการ	เลขบัตรประจำตัวประชาชน	บ้านเลขที่	หมายเลขโทรศัพท์	ชื่อ-นามสกุล เจ้าของกรรมสิทธิ์ที่ดินของแม่ใช้ที่ดิน	เลขประจำตัวประชาชนเจ้าของกรรมสิทธิ์	จำนวนที่ดินที่ถือครองทั้งหมด (ไร่)	พื้นที่เข้าร่วมโครงการ ระบุ (1) ในข้อ จำนวน		ชนิดกรรมสิทธิ์ สปก. เลขที่	ปริมาณการปลูกพืช คิดเป็น % ของพื้นที่	กลุ่มโครงการ ก่อสร้าง สปก.	ผลการตรวจสอบของ สำนักงาน ส.ป.ก.บุรีรัมย์				หมายเหตุ	
											1 ไร่	3 ไร่				แปลง	ตาราง	เนื้อที่ (ไร่)	ความถี่พื้นที่		
1	ชำนิ	ช่องกา	โคกสำโรง	2	นายวิระ สุขดา	3700100898783	59	063-9525796	นายวิระ สุขดา	3700100898783	11 ไร่ 82 ตรว.	1		3183	2.95	1	36	553816036	11-0-82	ตนเอง	นำชื่อของญาติบุตร
2	ชำนิ	ช่องกา	หนองคาแปก	6	นายชาติ ชันน้อย	3310400760012	64	061-0096390	นายชาติ ชันน้อย	3310400760012	9 ไร่ 3 งาน 54 ตรว.	1		1628	3.34	1	113	553816442	9-3-54	ตนเอง	นำชื่อของญาติบุตร
3	ชำนิ	ช่องกา	หนองท่า	8	นายทองอุ่น วิชาตถ	3310400975469	55	064-4203407	นายทองอุ่น วิชาตถ	3310400975469	30 ไร่ 1 งาน 52 ตรว.	1		1452	1.08	1	28	553816642	30-1-32	ตนเอง	นำชื่อของญาติบุตร
4	ชำนิ	ช่องกา	เทพอรุณ	11	นายร้อย ปุลาภาน	3310400755710	82	080-1759186	นายร้อย ปุลาภาน	3310400755710	26-3-41	1		1196	3.33	1	43	553816438	26-3-41	ตนเอง มีเอกสารสิทธิ 2 แปลง แปลง 43 ไร่ 553816438 เนื้อที่ 26-3-41 ไร่ แปลง 57 ไร่ 553816438 เนื้อที่ 8-0-21 ไร่	นำชื่อของญาติบุตร
5	ชำนิ	ช่องกา	หนองบัวหวด	12	นางบัวรินทร์ จินาศภัย	3310400984271	78	095-6053255	นางบัวรินทร์ จินาศภัย	3310400984271	1-0-10	1		103	5.51	1	103	553816236	1-0-10	ตนเอง มีเอกสารสิทธิ 2 แปลง แปลง 103 ไร่ 553816236 เนื้อที่ 1-0-10 ไร่ แปลง 107 ไร่ 553816236 เนื้อที่ 2-3-15 ไร่	นำชื่อของญาติบุตร
6	ชำนิ	ชำนิ	หนองเคเคีย	7	นายเปล้า เสาวพันธ์	3310400751978	8	082-0928893	นายเปล้า เสาวพันธ์	3310400751978	20 ไร่ 67 ตรว.	1		33	1.63	1	37	760	20-1-78	ตนเอง	นำชื่อของญาติบุตร
7	ชำนิ	ตะกวน	โคกท่งใต้	4	นายประสพ เต้นปิกิ	5310400026633	69	080-7213035	นางมาฆ เต้นปิกิ	3310401305505	5 ไร่ 12 ตรว.	1		1863	6.57	2	15	553815432	5-0-12	ผู้สมรส	นำชื่อของญาติบุตร

กลุ่มในภาวะเดือดร้อน สปก.

- กลุ่มที่ ๑ รายชื่อเกษตรกรผู้ยื่นคำขอเข้าร่วมโครงการและเกษตรกรผู้ได้รับอนุญาตให้เข้าทำประโยชน์ที่ดินเป็นบุคคลเดียวกัน
- กลุ่มที่ ๒ รายชื่อเกษตรกรผู้ยื่นคำขอเข้าร่วมโครงการและเกษตรกรผู้ได้รับอนุญาตให้เข้าทำประโยชน์ที่ดินเป็นบุคคลละคนกันแต่มีความสัมพันธ์กัน
- กลุ่มที่ ๓ รายชื่อเกษตรกรผู้ยื่นคำขอเข้าร่วมโครงการ อยู่ระหว่างการจัดระเบียบเอกสารสิทธิ

\*เงื่อนไขการอุดหนุน

- อนุญาตภายใต้โครงการพัฒนาพื้นที่ต้นแบบการพัฒนาคุณภาพชีวิตตามหลักทฤษฎีใหม่ประยุกต์สู่ "โคก หนอง นา โมเดล" เท่านั้น
- อนุญาตภายใต้เงื่อนไขไม่นำดินออกจากแปลงที่ดิน ตามระเบียบคณะกรรมการปฏิรูปที่ดินเพื่อเกษตรกรรม ว่าด้วยการให้เกษตรกร และสถาบันเกษตรกรผู้ได้รับที่ดินจากการปฏิรูปที่ดินเพื่อเกษตรกรรมปฏิบัติเกี่ยวกับการเข้าทำประโยชน์ในที่ดิน พ.ศ. 2535 ข้อ 9 วรรค เท่านั้น

อนุญาต  ไม่อนุญาต

ลงชื่อ.....ผู้อนุญาต

(นางสุกัญดา ศรีกำพล)

ปฏิรูปที่ดินจังหวัดบุรีรัมย์

วันที่.....

ทะเบียนบริษัทกลุ่มเป้าหมายของบริษัทหลักทรัพย์เพื่อการลงทุน "โตก นอง นา โมเดล"  
 ประจำปีงบประมาณ พ.ศ. 2564  
 ประจำปีงบประมาณ พ.ศ. 2564  
 จังหวัดบุรีรัมย์

สำนักงานของ (งบกรม) รายชื่อเป็นของของและส่วนรวมของหน่วยงานต้อง สามารถอนุมัติขอสินเชื่อ 5% ได้ จำนวน 9 ราย

ร	ชื่อบุคคล	ชื่อหมู่บ้าน หมู่ที่	ชื่อ - สกุล ผู้เข้าร่วม โครงการ	เลขบัตรประจำตัวประชาชน	ชื่อบุคคล เจ้าของ บ้านเลขที่โทรศัพท์	ชื่อ-นามสกุล เจ้าของ การสมัครสินเชื่อใช้เงิน	เลขประจำตัวประชาชน เจ้าของ กรมบัญชี	จำนวนสินเชื่อ ต่อปี (ล้านบาท)	มูลค่า		ชนิด การ สิทธิ สบง. ครบ. ๖๐๖	เงินคงค้าง กิจการ สืบค้น ๖๐๖ ครบ. ๖๐๖	กลุ่ม ในการ สืบค้น ๖๐๖	ข้อมูลตาม ส.ป.ก. ตรวจสอบ			หมายเหตุ
									รวม	ไม่รวม				จำนวน	วันที่ (ปี)	หมายเลข	
1	นางทอง	บ้านหัวฝ้าย หมู่ 5	นายศักดิ์ กิจบุญพรชัย	3311200311878	112	น.ส.นงนารถ บุญคุ้ม	5310400068867	9-1-92	1	135	2.66%	2	155	6638114830	9-1-92	ตุลาคม	บ้านเลขที่ ๖๖ หมู่ ๖
2	นางทอง	บ้านหัวฝ้าย หมู่ 12	นายสมชาย สาทัดสูง	5310400082100	88	นายสมเกียรติ ศรีทัศน์	3310401414134	5-2-59	1	29	8.96%	2	29	3753	5-2-49	ตุลาคม	บ้านเลขที่ ๖๖ หมู่ ๖
3	นางทอง	บ้านหัวฝ้าย หมู่ 11	นายสมชาย บุญคุ้ม	3310400091572	97	นายสมชาย บุญคุ้ม	3310400091572	5-3-96	1	183	11.06%	1	183	533714804	5-3-96	ธันวาคม	บ้านเลขที่ ๖๖ หมู่ ๖
4	นางทอง	บ้านหัวฝ้าย หมู่ 7	นายสมชาย บุญคุ้ม	3310400059631	198	นายสมชาย บุญคุ้ม	3310400059608	26-3-00	1	9	4.48%	2	3	353816226	26-3-00	ตุลาคม	บ้านเลขที่ ๖๖ หมู่ ๖
5	นางทอง	บ้านหัวฝ้าย หมู่ 13	นายสมชาย บุญคุ้ม	3310400463301	59	นายสมชาย บุญคุ้ม	3310400463301	15-0-11	1	53	1.77%	1	53	533816510	26-0-47	ธันวาคม	บ้านเลขที่ ๖๖ หมู่ ๖
6	นางทอง	บ้านหัวฝ้าย หมู่ 3	นายสมชาย บุญคุ้ม	3310400742405	128	นายสมชาย บุญคุ้ม	3310400742405	13-2-05	1	3851	2.89%	1	13	3851	13-2-05	ธันวาคม	บ้านเลขที่ ๖๖ หมู่ ๖
7	นางทอง	บ้านหัวฝ้าย หมู่ 9	นายสมชาย บุญคุ้ม	3310400892245	76	นายสมชาย บุญคุ้ม	3310400892245	3-0-00	1	151/153	14.42%	1	153	533816414	2-2-72	ธันวาคม	บ้านเลขที่ ๖๖ หมู่ ๖
8	นางทอง	บ้านหัวฝ้าย หมู่ 10	นายสมชาย บุญคุ้ม	331040089765	108	นายสมชาย บุญคุ้ม	331040089765	3-1-77	1	67	15.62%	1	67	533816226	3-1-77	ธันวาคม	บ้านเลขที่ ๖๖ หมู่ ๖
9	นางทอง	บ้านหัวฝ้าย หมู่ 6	นายสมชาย บุญคุ้ม	3310400795134	70	นายสมชาย บุญคุ้ม	3310400795134	11-0-82	1	62	5.27%	1	62	533816423	11-0-82	ธันวาคม	บ้านเลขที่ ๖๖ หมู่ ๖
									รวม	3	6						

กลุ่มเป้าหมายของ ส.ป.ก.  
 ๑. กลุ่มที่ ๑ รายชื่อเกษตรกรผู้ปลูกข้าวในโครงการและเกษตรกรผู้ได้รับอนุญาตให้ทำทำประโยชน์ที่ดินเป็นของตนเอง  
 ๒. กลุ่มที่ ๒ รายชื่อเกษตรกรผู้ปลูกพืชไร่และเกษตรกรผู้ได้รับอนุญาตให้ทำทำประโยชน์ที่ดินเป็นของตนเอง  
 ๓. กลุ่มที่ ๓ รายชื่อเกษตรกรผู้ปลูกพืชไร่และเกษตรกรผู้ได้รับอนุญาตให้ทำทำประโยชน์ที่ดินเป็นของตนเอง

- 1. อนุญาตตามโครงการพัฒนาพื้นที่ต้นแบบการพัฒนาคุณภาพชีวิตตามหลักทฤษฎีใหม่ประยุกต์สู่ "โคก นอง นา โมเดล" เท่านั้น
- 2. อนุญาตตามโครงการพัฒนาพื้นที่ต้นแบบการพัฒนาคุณภาพชีวิตตามหลักทฤษฎีใหม่ประยุกต์สู่ "โคก นอง นา โมเดล" เท่านั้น และสถาบันเกษตรกรที่ได้รับอนุมัติได้รับเงินกู้ยืมเงินจากกรมส่งเสริมการค้าระหว่างประเทศ พ.ศ. 2535 ข้อ 9 วรรค เท่านั้น

นายทอง  
 (นางสุกัญดา ศรีกำพล)  
 (.....ไม่มีรูปถ่ายติดบัตร.....)  
 วันที่...../...../.....

ทะเบียนรายชื่อครัวเรือนตามโครงการพัฒนาพื้นที่ต้นแบบการพัฒนาคุณภาพชีวิตตามหลักทฤษฎีใหม่ประยุกต์สู่ "โคก หนอง นา โมเดล" (งบเงินกู้)

ประจำปีงบประมาณ 2564

จังหวัดบุรีรัมย์

ถ้าเดือนวางรอง (งบกรม) รายชื่อเป็นของตนเองและผู้สมัครตรวจสอบแล้วถูกต้อง สามารถอนุญาตอุดหนุน 5 % ได้ จำนวน 12 ราย

ข้อมูลตามพัฒนาชุมชนส่งเสนอ													ข้อมูลตาม ส.ป.ก. ตรวจสอบ						
ที่	รหัสแปลง	ชื่อ - สกุล ผู้เข้าร่วมโครงการ	เลขประจำตัวประชาชน ผู้เข้าร่วมโครงการ	ชื่อ-นามสกุลเจ้าของกรรมสิทธิ์	เลขประจำตัวประชาชนเจ้าของกรรมสิทธิ์	จำนวนที่ดินที่ถือครองทั้งหมด (ไร่)	จำนวนที่เข้าร่วมโครงการรายขนาด	ปริมาณการขุดดินคิดเป็น % ของพื้นที่ทั้งหมด	หมู่ที่	ตำบล	อำเภอ	จังหวัด	ชนิดของกรรมสิทธิ์ ส.ป.ก.เลขที่	กลุ่มในการถือครอง ส.ป.ก.	ผลการตรวจสอบของ สำนักงาน ส.ป.ก.บุรีรัมย์				หมายเหตุ
															แปลง	ระวาง	เนื้อที่ (ไร่)	หมายเหตุ	
1	09684	นางเปริณากา เทพเนาว์	3310400871078	นางพรทิพย์ เทพเนาว์	3310400871078	4-1-28	3 ไร่	14.97	10	หัวถนน	นางรอง	บุรีรัมย์	6157	1	90	5538  4420	4-1-28	ของตนเอง	นำชื่อขออนุญาตขุดสระ
2	09688	นายเทอดยุ สุขทองกลาง	3310401368787	นางสุนทร สุขทองกลาง	3310401367934	9-6-0	3 ไร่	4.69	9	ก้านเหลือง	นางรอง	บุรีรัมย์	9289	2	49	5538  5232	6-0-03	คู่สมรส	นำชื่อขออนุญาตขุดสระ
3	09693	นายบุญเยี่ยม แก้วกุล	3310400688869	นายบุญเยี่ยม แก้วกุล	3310400688869	11-1-20	3 ไร่	4.38	6	ชุมแสง	นางรอง	บุรีรัมย์	5159	1	62	5538  4410	11-1-20	ของตนเอง	นำชื่อขออนุญาตขุดสระ
4	09694	นายเสน่ห์ ชลัังกระโทก	3310400902534	นายเสน่ห์ ชลัังกระโทก	3310400902534	49-1-19	3 ไร่	1.43	7	ชุมแสง	นางรอง	บุรีรัมย์	3460	1	91	5538  5012	32-2-91	ของตนเอง	นำชื่อขออนุญาตขุดสระ
5	09696	นายอุทุม ศรีกระสังข์	3310400926875	นายอุทุม ศรีกระสังข์	3310400926875	23-2-79	3 ไร่	2.70	13	ชุมแสง	นางรอง	บุรีรัมย์	7477	2	56	5538  4606	23-2-79	ของตนเอง	นำชื่อขออนุญาตขุดสระ
6	09697	นางชลัังคดา ค้างคำ	3310400677531	นางชลัังคดา ค้างคำ	3310400677531	17-1-73	3 ไร่	3.68	11	ชุมแสง	นางรอง	บุรีรัมย์	6166	1	79	5538  4608	35-3-28	ของตนเอง	นำชื่อขออนุญาตขุดสระ
7	09703	นายสมยศ แสนศรี	3310400089752	นายสมยศ แสนศรี	3310400089752	13-3-96	3 ไร่	4.62	10	นางรอง	นางรอง	บุรีรัมย์	6370	1	22	750	13-3-96	ของตนเอง	นำชื่อขออนุญาตขุดสระ
8	09711	นางประภัทสร มากชุมแสง	3310401390961	นางประภัทสร มากชุมแสง	3310401390961	9-2-08	3 ไร่	5.19	1	ก้านเหลือง	นางรอง	บุรีรัมย์	9932	1	78	5538  5428	9-2-08	ของตนเอง	นำชื่อขออนุญาตขุดสระ
9	09720	นางบรรจบ คำเยี่ยมดี	3310400892261	นางบรรจบ คำเยี่ยมดี	3310400892261	17-0-58	3 ไร่	2.90	9	หนองโพนดี	นางรอง	บุรีรัมย์	494	1	138	5538  5014	10-3-16	ของตนเอง	นำชื่อขออนุญาตขุดสระ
10	09760	นางนิภารัตน์ บุญกองชาติ	3311001106226	นายเสนอ บุญกองชาติ	3310400406685	7-3-19	3 ไร่	6.36%	4	หนองโพนดี	นางรอง	บุรีรัมย์	8822	2	70	5538  4814	7-3-19	คู่สมรส	นำชื่อขออนุญาตขุดสระ
11	09767	นางคุณ จันทร์เทศ	3310400893357	นางคุณ จันทร์เทศ	3310400893357	25-0-0	3 ไร่	2.83%	14	หนองโพนดี	นางรอง	บุรีรัมย์	4781	1	37	5538  4814	27-2-41	ของตนเอง	นำชื่อขออนุญาตขุดสระ
12	09779	นางสาวบุญญาพร มากชุมแสง	3310400879389	นางสาวบุญญาพร มากชุมแสง	3310400879389	20-2-90	3 ไร่	2.40%	4	หัวถนน	นางรอง	บุรีรัมย์	8778	1	89	5538  4628	20-2-29	ของตนเอง	นำชื่อขออนุญาตขุดสระ

- กลุ่มในการถือครอง ส.ป.ก.
๑. กลุ่มที่ ๑ รายชื่อเกษตรกรผู้ยื่นคำขอเข้าร่วมโครงการฯ และเกษตรกรผู้ได้รับอนุญาตให้เข้าทำประโยชน์ที่ดินเป็นบุคคลเดียวกัน
  ๒. กลุ่มที่ ๒ รายชื่อเกษตรกรผู้ยื่นคำขอเข้าร่วมโครงการฯ และเกษตรกรผู้ได้รับอนุญาตให้เข้าทำประโยชน์ที่ดินเป็นบุคคลหลายคนกันแต่มีความสัมพันธ์กัน
  ๓. กลุ่มที่ ๓ รายชื่อเกษตรกรผู้ยื่นคำขอเข้าร่วมโครงการฯ อยู่ระหว่างการขอรับเอกสารสิทธิ์

- \*เงื่อนไขการขุดสระ
1. อนุญาตภายใต้โครงการพัฒนาพื้นที่ต้นแบบการพัฒนาคุณภาพชีวิตตามหลักทฤษฎีใหม่ประยุกต์สู่ "โคก หนอง นา โมเดล" เท่านั้น
  2. อนุญาตภายใต้เงื่อนไขไม่นำดินออกจากแปลงที่ดิน ตามระเบียบคณะกรรมการปฏิรูปที่ดินเพื่อเกษตรกรรม ว่าด้วยการให้เกษตรกรและสถาบันเกษตรกรผู้ได้รับที่ดินจากการปฏิรูปที่ดินเพื่อเกษตรกรรมปฏิบัติเกี่ยวกับการเข้าทำประโยชน์ที่ดิน พ.ศ. 2535 ข้อ 9 วรรค เท่านั้น

อนุญาต
  ไม่อนุญาต

ลงชื่อ.....  
 (นางสุกัญญา ศรีกำพล)  
 ปฏิรูปที่ดินจังหวัดบุรีรัมย์  
 วันที่ 29 มิ.ย. 64

ทะเบียนรายชื่อครัวเรือนตามโครงการพัฒนาพื้นที่ต้นแบบการพัฒนาคุณภาพชีวิตตามหลักทฤษฎีใหม่ประยุกต์สู่ "โคก หนอง นา โมเดล" (งบเงินกู้)

ประจำปีงบประมาณ 2564

จังหวัดบุรีรัมย์

อำเภอโนนดินแดง (งบเงินกู้) รายชื่อเป็นของตนเองและคู่สมรสตรวจสอบแล้วถูกต้อง สามารถอนุญาตจุดสระเกิน 5 % ได้ จำนวน 6 ราย

ข้อมูลตามพัฒนาชุมชนส่งเสนอ														ข้อมูลตาม ส.ป.ก. ตรวจสอบ				หมายเหตุ	
ที่	รหัสแปลง	ชื่อ - สกุล ผู้เข้าร่วมโครงการ	เลขประจำตัวประชาชน ผู้เข้าร่วมโครงการ	ชื่อ-นามสกุลเจ้าของกรรมสิทธิ์	เลขประจำตัวประชาชนเจ้าของกรรมสิทธิ์	จำนวนที่ดินที่ถือครองทั้งหมด (ไร่)	จำนวนที่เข้าร่วมโครงการฯ ขนาดไร่	ปริมาณการจุดดินคิดเป็น % ของพื้นที่ทั้งหมด	หมู่ที่	ตำบล	อำเภอ	จังหวัด	ชนิดของกรรมสิทธิ์ ส.ป.ก. เลขที่	กลุ่มในการถือครอง ส.ป.ก.	ผลการตรวจสอบของ สำนักงาน ส.ป.ก.บุรีรัมย์				
															แปลง	ตาราง	เนื้อที่ (ไร่)		ผลการตรวจ
1	09823	นางสายใจ ยศศิริ	3310600674411	นางสายใจ ยศศิริ	3310600674411	6-2-88	3 ไร่	16.666667	3	โนนดินแดง	โนนดินแดง	บุรีรัมย์	4620	1	52	4323	6-2-88	ของตนเอง	นำชื่อขออนุญาตจุดสระ
2	09826	นายบุญถิ่น ทาทาน	3310600515172	นายบุญถิ่น ทาทาน	3310600515172	7-0-42	3 ไร่	14.285714	1	โนนดินแดง	โนนดินแดง	บุรีรัมย์	1584	1	8	4323	7-0-42	ของตนเอง	นำชื่อขออนุญาตจุดสระ
3	09827	นางวงษา ลอกระโทก	3310600541454	นายมี ลอกระโทก	3310600541438	15-3-70	3 ไร่	6.666667	6	สำนางรอง	โนนดินแดง	บุรีรัมย์	1023	2	15	3917	15-3-70	คู่สมรส	นำชื่อขออนุญาตจุดสระ
4	09828	นางวิภา จิตบอร์มันน์	5310600057583	นางสำรย เจริญ (นางวิภา จิตบอร์มันน์)	5310600057583	13-2-30	3 ไร่	7.6923077	12	สำนางรอง	โนนดินแดง	บุรีรัมย์	1701	1	14	3914	13-2-30	ของตนเอง	นำชื่อขออนุญาตจุดสระ
5	09831	นายวิเชต สวนดอกไม้	3720200696953	นางศิริพร สวนดอกไม้	5410100087377	14-0-00	3 ไร่	7.1428571	3	สัมปอง	โนนดินแดง	บุรีรัมย์	3503	2	27	86	14-0-00	คู่สมรส	นำชื่อขออนุญาตจุดสระ
6	09832	นายจรัญ บุญนวน	4310600007651	นายจรัญ บุญนวน	4310600007651	15-2-86	3 ไร่	6.666667	6	สัมปอง	โนนดินแดง	บุรีรัมย์	2177	1	4	84	15-2-86	ของตนเอง	นำชื่อขออนุญาตจุดสระ


กลุ่มในการถือครอง แปลง

- กลุ่มที่ ๑ รายชื่อเกษตรกรผู้ยื่นคำขอเข้าร่วมโครงการฯ แต่เกษตรกรผู้ได้รับอนุญาตให้เข้าทำประโยชน์ในที่ดินเป็นบุคคลเดียวกัน
- กลุ่มที่ ๒ รายชื่อเกษตรกรผู้ยื่นคำขอเข้าร่วมโครงการฯ และเกษตรกรผู้ได้รับอนุญาตให้เข้าทำประโยชน์ในที่ดินเป็นบุคคลละคนกันแต่มีความสัมพันธ์กัน
- กลุ่มที่ ๓ รายชื่อเกษตรกรผู้ยื่นคำขอเข้าร่วมโครงการฯ อยู่ระหว่างการขอรับเอกสารสิทธิ์

\*เงื่อนไขการจุดสระ

- อนุญาตภายใต้โครงการพัฒนาพื้นที่ต้นแบบการพัฒนาคุณภาพชีวิตตามหลักทฤษฎีใหม่ประยุกต์สู่ "โคก หนอง นา โมเดล" เท่านั้น
- อนุญาตภายใต้เงื่อนไขไม่นำดินออกจากแปลงที่ดิน ตามระเบียบคณะกรรมการปฏิรูปที่ดินเพื่อเกษตรกรรม ว่าด้วยการให้เกษตรกรและสถาบันเกษตรกรผู้ได้รับที่ดินจากการปฏิรูปที่ดินเพื่อเกษตรกรรมปฏิบัติเกี่ยวกับการเข้าทำประโยชน์ในที่ดิน พ.ศ. 2535 ข้อ 9 วรรค เท่านั้น

อนุญาต
  ไม่อนุญาต

ลงชื่อ.....  .....ผู้อนุญาต  
 (นางสุกัญดา ศรีกำพล)  
 (.....)  
 ปฏิรูปที่ดินจังหวัดบุรีรัมย์  
 วันที่..... 29 มี.ค. 2564 .....

ทะเบียนรายชื่อกลุ่มเป้าหมายขับเคลื่อนความโครงการหมู่บ้านเศรษฐกิจพอเพียง "โคก หนอง นา โมเดล"

ประจำปีงบประมาณ พ.ศ. 2564

จังหวัดบุรีรัมย์

อำเภอโนนดินแดง (งบกรม) รายชื่อเป็นของตนเองและผู้สมรสตรวจสอบแล้วถูกต้อง สามารถอนุญาตสินเชื่อ 5 % ได้ จำนวน 4 ราย

ข้อมูลตามพัฒนาชุมชนส่งเสริม													ข้อมูลตาม ส.ป.ก. ตรวจสอบ								
ที่	อำเภอ	ตำบล	ชื่อหมู่บ้าน	หมู่ที่	ชื่อ - สกุล ผู้เข้าร่วมโครงการ	เลขบัตรประจำตัวประชาชน	บ้านเลขที่	หมายเลขโทรศัพท์	ชื่อ-นามสกุล เจ้าของกรรมสิทธิ์ยินยอมให้ใช้ที่ดิน	เลขประจำตัวประชาชนเจ้าของกรรมสิทธิ์	จำนวนที่ดินที่ถือครองทั้งหมด (ไร่)	พื้นที่เข้าร่วมโครงการ ระบุ (1) ในช่องจำนวน		ชนิดกรรมสิทธิ์ สปก.	ปีรวมการจุดคิดเป็น % ของพื้นที่	กลุ่มในการถือครอง สปก.	ผลการตรวจสอบของ สำนักงาน ส.ป.ก.บุรีรัมย์				หมายเหตุ
												1 ไร่	3 ไร่				แปลง	ระวาง	เนื้อที่ (ไร่)	ผลการตรวจ	
1	โนนดินแดง	โนนดินแดง	โนนดินแดง	4	นางประนอม แสงจันทร์ศรี	5310600011541	76/1	0927250127	นางประนอม แสงจันทร์ศรี	5310600011494	14-1-57	1		1296	7.14	2	8	4006	14-1-57	ของตนเอง	นำชื่อขออนุญาตชุดสระ
2	โนนดินแดง	สัมปอ	หนองกก	1	นางสุรัตน์ดา อยู่รัมย์	5310700094391	133	0871696797	นางสุรัตน์ดา อยู่รัมย์	5310700094391	5-0-00	1		3568	20	1	12	129	5-0-00	ของตนเอง	นำชื่อขออนุญาตชุดสระ
3	โนนดินแดง	สัมปอ	สัมปอ	3	นายทวี เทลาคม	3310600305335	51	0909124487	นางหนูเข็ม เทลาคม	3310600305319	16-1-81	1	2400	5.26	2	2	4321	19-1-81	ผู้สมรส	นำชื่อขออนุญาตชุดสระ	
4	โนนดินแดง	โนนดินแดง	จับตะนิง	14	นางกิ่งกาญจนา อินทรสังข์	3310600681299	52/1	0968863985	นายทวี อินทรสังข์	3119900394007	5-1-84	1	3113	20	2	11	553716482	5-1-84	ผู้สมรส	นำชื่อขออนุญาตชุดสระ	
รวม											2	2									

กลุ่มในการถือครอง สปก.

- กลุ่มที่ ๑ รายชื่อเกษตรกรผู้ยื่นคำขอเข้าร่วมโครงการฯ และเกษตรกรผู้ได้รับอนุญาตให้เข้าทำประโยชน์ในที่ดินเป็นบุคคลเดียวกัน
- กลุ่มที่ ๒ รายชื่อเกษตรกรผู้ยื่นคำขอเข้าร่วมโครงการฯ และเกษตรกรผู้ได้รับอนุญาตให้เข้าทำประโยชน์ในที่ดินเป็นบุคคลละคนกันแต่มีความสัมพันธ์กัน
- กลุ่มที่ ๓ รายชื่อเกษตรกรผู้ยื่นคำขอเข้าร่วมโครงการฯ อยู่ระหว่างการขอรับเอกสารสิทธิ์

\*เงื่อนไขการชุดสระ

- อนุญาตภายใต้โครงการพัฒนาพื้นที่ต้นแบบการพัฒนาคุณภาพชีวิตตามหลักทฤษฎีใหม่ประยุกต์สู่ "โคก หนอง นา โมเดล" เท่านั้น
- อนุญาตภายใต้เงื่อนไขไม่นำดินออกจากแปลงที่ดิน ตามระเบียบคณะกรรมการปฏิรูปที่ดินเพื่อเกษตรกรรม ว่าด้วยการให้เกษตรกรและสถาบันเกษตรกรผู้ได้รับที่ดินจากการปฏิรูปที่ดินเพื่อเกษตรกรรมปฏิบัติเกี่ยวกับการเข้าทำประโยชน์ในที่ดิน พ.ศ. 2535 ข้อ 9 วรรค เท่านั้น

อนุญาต  ไม่อนุญาต

ลงชื่อ.....ผู้อนุญาต

(นางสุกัญญา ศรีกำพล)

ปฏิรูปที่ดินจังหวัดบุรีรัมย์

วันที่.....

29 ม.ค. 64

ทะเบียนรายชื่อกลุ่มเป้าหมายขับเคลื่อนตามโครงการหมู่บ้านเศรษฐกิจพอเพียง "โคก หนอง นา โมเดล"  
 ประจำปีงบประมาณ พ.ศ. 2564  
 จังหวัดบุรีรัมย์

อำเภอโนนสุวรรณ (งบกรม) รายชื่อเป็นของตนเองและผู้สมัครตรวจสอบแล้วถูกต้อง สามารถอนุมัติจุดสระเงิน 5 % ได้ จำนวน 3 ราย

ข้อมูลตามพัฒนาชุมชนเสนอ														ข้อมูลตาม ส.ป.ก. ตรวจสอบ							
ที่	อำเภอ	ตำบล	ชื่อหมู่บ้าน	หมู่ที่	ชื่อ - สกุล ผู้เข้าร่วม โครงการ	เลขบัตร ประจำตัว ประชาชน	บ้านเลข ที่	หมายเลข โทรศัพท์	ชื่อ-นามสกุล เจ้าของ กรรมสิทธิ์ยินยอมให้ ใช้ที่ดิน	เลขประจำตัว ประชาชน เจ้าของกรรมสิทธิ์	จำนวน ที่ดินที่ถือ ครอง ทั้งหมด	พื้นที่เข้าร่วม โครงการ ระบุ (1) ในช่องจำนวน		ชนิด กรรม สิทธิ์ส.ป.ก. เลขที่	ปริมาณ การจุด ดินคิด เป็น % ของ	กลุ่ม ในการ ถือ ครอง ส.ป.ก.	ผลการตรวจสอบของ สำนักงาน ส.ป.ก.บุรีรัมย์				หมายเหตุ
												1 ไร่	3 ไร่				แปลง	ระวาง	วันที่ (ไป)	ผลการตรวจ	
1	โนนสุวรรณ	ดงอีจาน	ดอนเจริญ	11	นายหนูดี แสงจันทร์	3310401177353	94	0856339289	นายหนูดี แสงจันทร์	3310401177353	9-0-20		1	7703	33.14	1	162	5438๓3012	9-0-20	ของตนเอง	ป่าชายขออนุญาตสระ
2	โนนสุวรรณ	โนนสุวรรณ	โคกกระเบื้อง	13	นายไทร ประภา	3310400620920	39	0990375778	นายประยงค์ ประภา	3310401280405	24-0-74		1	4262	12.4	2	75	๒538๓3812	24-0-74	ผู้สมรส	ป่าชายขออนุญาตสระ
3	โนนสุวรรณ	โกรกแก้ว	โคกกรัก	7	นางเพ็ญ สัตย์รัมย์	3310401140786	112	0876542152	นางเพ็ญ สัตย์รัมย์	3310401140786	9-1-84		1	314	31.71	1	57	55๖8๓421๖	9-0-31	ของตนเอง	ป่าชายขออนุญาตสระ
รวม											0	3									

กลุ่มในการถือครอง ส.ป.ก.

- กลุ่มที่ ๑ รายชื่อเกษตรกรผู้ยื่นคำขอเข้าร่วมโครงการและเกษตรกรผู้ได้รับอนุญาตให้เข้าทำประโยชน์ในที่ดินเป็นบุคคลเดียวกัน
- กลุ่มที่ ๒ รายชื่อเกษตรกรผู้ยื่นคำขอเข้าร่วมโครงการและเกษตรกรผู้ได้รับอนุญาตให้เข้าทำประโยชน์ในที่ดินเป็นบุคคลแตกต่างกันแต่มีความสัมพันธ์กัน
- กลุ่มที่ ๓ รายชื่อเกษตรกรผู้ยื่นคำขอเข้าร่วมโครงการว่า อยู่ระหว่างการขอใบเอกสารสิทธิ์

\*เงื่อนไขการจุดสระ

- อนุญาตภายใต้โครงการพัฒนาพื้นที่ต้นแบบการพัฒนาคุณภาพชีวิตตามหลักทฤษฎีใหม่ประยุกต์สู่ "โคก หนอง นา โมเดล" เท่านั้น
- อนุญาตภายใต้เงื่อนไขไม่นำดินออกจากแปลงที่ดิน ตามระเบียบคณะกรรมการปฏิรูปที่ดินเพื่อเกษตรกรรม ว่าด้วยการให้เกษตรกร  
และสถาบันเกษตรกรผู้ได้รับที่ดินจากการปฏิรูปที่ดินเพื่อเกษตรกรรมปฏิบัติเกี่ยวกับการเข้าทำประโยชน์ในที่ดิน พ.ศ. 2535 ข้อ 9 วรรค เท่านั้น

อนุญาต  ไม่อนุญาต

ลงชื่อ.....  
 (นางสุกัญดา ศรีกำพล)  
 ปฏิรูปที่ดินจังหวัดบุรีรัมย์  
 วันที่..... ๒๕ มิ.ย. ๒๕๖๔

ทะเบียนรายชื่อครัวเรือนตามโครงการพัฒนาพื้นที่ต้นแบบการพัฒนาคุณภาพชีวิตตามหลักทฤษฎีใหม่ประยุกต์สู่ "โคก หนอง นา โมเดล" (งบเงินกู้)

ประจำปีงบประมาณ 2564

จังหวัดบุรีรัมย์

ถ้าเกอโบนสุวรรณ (งบเงินกู้) รวมชื่อเป็นของตนเองและคู่สมรสตรวจสอบแล้วถูกต้อง สามารถอนุญาตขุดสระเกิน 5 % ได้ จำนวน 9 ราย

ข้อมูลตามพัฒนาชุมชนเสนอ														ข้อมูลตาม ส.ป.ก. ตรวจสอบ					กลุ่มในการถือครอง ส.ป.ก.	ผลการตรวจสอบของ สำนักงาน ส.ป.ก.บุรีรัมย์					หมายเหตุ
ที่	รหัสแปลง	ชื่อ - สกุล ผู้เข้าร่วมโครงการ	เลขประจำตัวประชาชน ผู้เข้าร่วมโครงการ	ชื่อ-นามสกุลเจ้าของกรรมสิทธิ์	เลขประจำตัวประชาชนเจ้าของกรรมสิทธิ์	จำนวนที่ดินที่ถือครองทั้งหมด (ไร่)	จำนวนที่เข้าร่วมโครงการฯ ขนาดไร่	ปริมาณการขุดดินคิดเป็น % ของพื้นที่ทั้งหมด	หมู่ที่	ตำบล	อำเภอ	จังหวัด	ชนิดของกรรมสิทธิ์ ส.ป.ก. เลขที่	แปลง	ขนาด	เนื้อที่ (ไร่)	สภาพภูมิประเทศ	ผลการตรวจสอบ		หมายเหตุ					
1	09834	นางคนปิติ ทงษ์พันนา	331040118853	นางคนปิติ ทงษ์พันนา	331040118853	13-0-21	3 ไร่	22.98	1	โคกนาแก้ว	โนนสุวรรณ	บุรีรัมย์	275(5538)(4212)	1	275	5538(4212)	13-0-21	10694		ของตนเอง	นำชื่อขออนุญาตขุดสระ				
2	09835	นางสาววราภรณ์ ชูเชิดชัย	3310400409501	นางสาววราภรณ์ ชูเชิดชัย	3310400409501	4-0-29	3 ไร่	73.66	2	โคกนาแก้ว	โนนสุวรรณ	บุรีรัมย์	178(5538)(4414)	1	178	5538(4414)	4-0-29	9342	ของตนเอง	นำชื่อขออนุญาตขุดสระ					
3	09836	นายทองสุข แอนันตมณี	3310401430482	นายทองสุข แอนันตมณี	3310401430482	18-0-16	3 ไร่	16.62	5	โคกนาแก้ว	โนนสุวรรณ	บุรีรัมย์	6(5538)(3814)	1	0	5538(3814)	18-0-16	5246	ของตนเอง	นำชื่อขออนุญาตขุดสระ					
4	09839	นายวีโรจน์ ไชยกุล	3310401135260	นายวีโรจน์ ไชยกุล	3310401135260	5-3-13	3 ไร่	51.88	6	โคกนาแก้ว	โนนสุวรรณ	บุรีรัมย์	103(5538)(4618)	1	103	5538(4618)	5-3-13	4978	ของตนเอง	นำชื่อขออนุญาตขุดสระ					
5	09846	นางสมพร พิทักษ์	33104010003801	นางเจิญญ์ พิทักษ์	3310401003789	30-2-30	3 ไร่	9.81	8	ดงเป็จวน	โนนสุวรรณ	บุรีรัมย์	6(5538)(3208)	2	6	5538(3208)	30-0-15	785	คู่สมรส	นำชื่อขออนุญาตขุดสระ					
6	09848	นายสมบัติ หนองน้ำคำ	3310401021299	นายประยงค์ หนองน้ำคำ	3310401021299	12-3-08	3 ไร่	23.49	4	ทุ่งเจริญ	โนนสุวรรณ	บุรีรัมย์	144(5538)(3616)	2	144	5538(3616)	12-3-08	5731	คู่สมรส	นำชื่อขออนุญาตขุดสระ					
7	09850	นายสนั่น สีพันนา	3310410124492	นายสนั่น สีพันนา	3310401024492	12-3-52	3 ไร่	23.29	24	ทุ่งเจริญ	โนนสุวรรณ	บุรีรัมย์	140(5538)(3616)	1	140	5538(3616)	12-3-52	5728	ของตนเอง	นำชื่อขออนุญาตขุดสระ					
8	09851	นายพาสี ประคาศะโย	3310400899657	นายพาสี ประคาศะโย	3310400899657	17-1-92	3 ไร่	17.16	4	ทุ่งเจริญ	โนนสุวรรณ	บุรีรัมย์	84(5538)(3616)	1	84	5538(3616)	18-1-15	3704	ของตนเอง	นำชื่อขออนุญาตขุดสระ					
9	09857	นายเอก คำเรือง	3310401284435	นายเอก คำเรือง	3310401284435	7-2-13	3 ไร่	39.82	13	โนนสุวรรณ	โนนสุวรรณ	บุรีรัมย์	180(5538)(3612)	1	180	5538(3612)	7-2-13	4231	ของตนเอง	นำชื่อขออนุญาตขุดสระ					

กลุ่มในการถือครอง ส.ป.ก.

๑. กลุ่มที่ ๑ รายชื่อเกษตรกรผู้ยื่นคำขอเข้าร่วมโครงการฯและเกษตรกรผู้ได้รับอนุญาตให้เข้าทำประโยชน์ที่ดินเป็นบุคคลเดียวกัน
๒. กลุ่มที่ ๒ รายชื่อเกษตรกรผู้ยื่นคำขอเข้าร่วมโครงการฯและเกษตรกรผู้ได้รับอนุญาตให้เข้าทำประโยชน์ที่ดินเป็นบุคคลหลายคนแต่มีความสัมพันธ์กัน
๓. กลุ่มที่ ๓ รายชื่อเกษตรกรผู้ยื่นคำขอเข้าร่วมโครงการฯ อยู่ระหว่างการขอรับเอกสารสิทธิ์

\*เงื่อนไขการขุดสระ

1. อนุญาตขุดภายใต้โครงการพัฒนาพื้นที่ต้นแบบการพัฒนาคุณภาพชีวิตตามหลักทฤษฎีใหม่ประยุกต์สู่ "โคก หนอง นา โมเดล" เท่านั้น
2. อนุญาตขุดภายใต้เงื่อนไขไม่นำดินออกจากแปลงที่ดิน ตามระเบียบคณะกรรมการปฏิรูปที่ดินเพื่อเกษตรกรรม ว่าด้วยการให้เกษตรกร และสถาบันเกษตรกรผู้ได้รับที่ดินจากการปฏิรูปที่ดินเพื่อเกษตรกรรมปฏิบัติเกี่ยวกับการเข้าทำประโยชน์ที่ดิน พ.ศ. 2535 ข้อ 9 วรรค เท่านั้น

<input checked="" type="checkbox"/>	อนุญาต	<input type="checkbox"/>	ไม่อนุญาต
ลงชื่อ.....ผู้อนุญาต (นางสุกัญตา ศรีกำพล) ปฏิรูปที่ดินจังหวัดบุรีรัมย์ วันที่..... 25 มี.ค. 2023			

ระเบียบรายชื่อกู้ยืมเป็นนายชัยเดือนคนโครงการหมู่บ้านเศรษฐกิจพอเพียง "โคกหนองนา โมเดล"  
ประจำปีงบประมาณ พ.ศ. 2564 จังหวัดบุรีรัมย์

**ถ้าเกอประโยชน์ (งบกรม) รายชื่อเป็นของตนเองและผู้สมรสตรวจสอบแล้วถูกต้อง สามารถอนุญาตชุดละไม่เกิน 5 % ได้ จำนวน 10 ราย**

ข้อมูลตามสำเนาขออนุมัติ													ข้อมูลตาม ส.ป.ก. ตรวจสอบ											
ที่	อำเภอ	ตำบล	ชื่อหมู่บ้าน	หมู่ที่	ชื่อ - สกุล ผู้เข้าร่วมโครงการ	เลขบัตรประจำตัวประชาชน	ปีเกิด	หมายเลขโทรศัพท์	ชื่อ-นามสกุล เจ้าของกรรมสิทธิ์โฉนดที่ดิน	เลขประจำตัวประชาชน เจ้าของกรรมสิทธิ์	จำนวนที่ดินที่ซื้อ	โครงการ ระบุ (1) ในแผนผังรวม		งบปี	กรรมสิทธิ์ ส.ป.ก. เลขที่	ปริมาณการปลูก	ดินคิดเป็น % ของพื้นที่ทั้งหมด	กลุ่มในการถือครอง ส.ป.ก.	ผลการตรวจสอบงาน ส.ป.ก. ไม่เป็น				หมายเหตุ	
												1 ไร่	3 ไร่						แปลง	รวม	เนื้อที่ (ไร่)	ผลการตรวจ		
1	ประโคนชัย	ละหาน	สววรรณ	6	นางจันทร์แดง วัฒนิกุล	3310700285581	20		นางจันทร์แดง วัฒนิกุล	3310700285581	5-1-35	1		9		17.56440281	1	9	3938	5-1-35	ของตนเอง เอกสารสิทธิ์	นำชื่อขออนุญาตชุดละ		
2	ประโคนชัย	จรเข้มาก	หนองบ้าน	2	นายประสพ เจริญผล	5310700020975	3		นายประสพ เจริญผล	5310700020975	15-0-42	1		14		6.206554121	1	14	4336	15-0-42	ของตนเอง	นำชื่อขออนุญาตชุดละ		
3	ประโคนชัย	หนองบอน	หนองโจรง	8	นายทอง สงนวน	3310700806638	23		นายทอง สงนวน	3310700806638	12-2-24	1		6		7.464171975	1	6	4029	12-2-24	ของตนเอง	นำชื่อขออนุญาตชุดละ		
4	ประโคนชัย	ตะเอน	โพธิ์ไทร	7	นายไพศาล โพธิ์คำ	3310700294336	160		นายพยนต์ โพธิ์คำ	3310700296648	9-0-36	1	1	28		27.50275028	2	28	563800416	9-0-36	ผู้สมรส	นำชื่อขออนุญาตชุดละ		
5	ประโคนชัย	ละหาน	โคกบราดา	5	นายสมบุญ เจริญศิริ	3310700283708	113		นายสมบุญ เจริญศิริ	3310700283708	9-0-55	1		35		10.25991792	1	35	3931	9-0-55	ของตนเอง	นำชื่อขออนุญาตชุดละ		
6	ประโคนชัย	หนองบอน	ยาง	3	นางกฤษดา นาทวีศัพท์	2310700026235	204		นางกฤษดา นาทวีศัพท์	2310700026235	10-2-6	1		3		23.77555873	1	3	4030	10-2-06	ขอตนเอง	นำชื่อขออนุญาตชุดละ		
7	ประโคนชัย	หนองบอน	หนองบอน	1	นายประสพ เจริญงาม	3310700808622	190		นายประสพ เจริญงาม	3310700808622	15-0-11	1		6		6.238502635	1	6	4034	15-0-11	ของตนเอง	นำชื่อขออนุญาตชุดละ		
8	ประโคนชัย	จรเข้มาก	บ้านบัว	3	น.ส.สำเภา โสภประโคน	1310700047862	152	086-3209044	น.ส.สำเภา โสภประโคน	1310700047862	6-1-46	1		32		21.47766323	1	32	55373402	6-1-46	ของตนเอง	นำชื่อขออนุญาตชุดละ		
9	ประโคนชัย	เขาคอก	โนนสวรรค์	13	นายบุญคำ อ้วนเสมอ	3310700180208	18	082-8630-678	นายพรณี อ้วนเสมอ	3310700177304	24-2-12	1	1	6		10.19160212	2	6	4094	24-2-12	ผู้สมรส	นำชื่อขออนุญาตชุดละ		
10	ประโคนชัย	ตะเอน	ละหาน	2	นางสุภา จตุรงค์โคตร	3310700952014	84/1	0862519487	นางสุภา จตุรงค์โคตร	3310700952014	31-0-37	1		21		8.040324242	1	21	5638	31-0-37	ของตนเอง	นำชื่อขออนุญาตชุดละ		
รวม																								
											7	3												

**กลุ่มในการถือครอง ส.ป.ก.**

- กลุ่มที่ ๑ รายชื่อเกษตรกรผู้ยื่นคำขอเข้าร่วมโครงการและเกษตรกรผู้ได้รับอนุญาตให้เข้าทำประโยชน์ที่ดินเป็นบุคคลเดียวกัน
- กลุ่มที่ ๒ รายชื่อเกษตรกรผู้ยื่นคำขอเข้าร่วมโครงการและเกษตรกรผู้ได้รับอนุญาตให้เข้าทำประโยชน์ที่ดินเป็นบุคคลหลายคนที่มีความสัมพันธ์กัน
- กลุ่มที่ ๓ รายชื่อเกษตรกรผู้ยื่นคำขอเข้าร่วมโครงการ คู่ระหว่างเกษตรกรรับเอกสารสิทธิ์

**\*เงื่อนไขการชุดละ**

- อนุญาตภายใต้โครงการพัฒนาพื้นที่ต้นแบบการพัฒนาคุณภาพชีวิตตามหลักทฤษฎีใหม่ประยุกต์สู่ "โคก หนอง นา โมเดล" เท่านั้น
- อนุญาตภายใต้เงื่อนไขไม่ขาดออกจากแปลงที่ดิน ตามระเบียบคณะกรรมการปฏิรูปที่ดินเพื่อเกษตรกรรม ว่าด้วยการให้เกษตรกร

และสถาปนาเกษตรกรผู้ได้รับที่ดินจากการปฏิรูปที่ดินเพื่อเกษตรกรรมปฏิบัติเกี่ยวกับการเช่าทำประโยชน์ในที่ดิน พ.ศ. 2535 ข้อ 9 วรรค เท่านั้น

อนุญาต       ไม่อนุญาต

ลงชื่อ.....*สุภา*.....ผู้อนุญาต  
(นางสุภา จตุรงค์โคตร)  
ปฏิรูปที่ดินจังหวัดบุรีรัมย์  
วันที่.....25/๙/๖๔.....

ทะเบียนรายชื่อครัวเรือนตามโครงการพัฒนาพื้นที่ต้นแบบการพัฒนาคุณภาพชีวิตตามหลักทฤษฎีใหม่ประยุกต์สู่ "โคก หนอง นา โมเดล" (งบเงินกู้)

ประจำปีงบประมาณ 2564

จังหวัดบุรีรัมย์

**อำเภอประโคนชัย (งบเงินกู้) รายชื่อเป็นของตนเองและคู่สมรสตรวจสอบแล้วถูกต้อง สามารถอนุญาตขุดสระเกิน 5 % ได้ จำนวน 6 ราย**

ข้อมูลตามพิกัดพิกัดตามแปลงเสนอ														ข้อมูลตาม ส.ป.ก. ตรวจสอบ					
ที่	รหัสแปลง	ชื่อ - สกุล ผู้เข้าร่วมโครงการ	เลขประจำตัวประชาชนผู้เข้าร่วมโครงการ	ชื่อ-นามสกุลเจ้าของกรรมสิทธิ์	เลขประจำตัวประชาชนเจ้าของกรรมสิทธิ์	จำนวนที่ดินที่ถือครองทั้งหมด (ไร่)	จำนวนที่เข้าร่วมโครงการฯ ขนาดไร่	ปริมาณการขุดดินคิดเป็น % ของพื้นที่ทั้งหมด	หมู่ที่	ตำบล	อำเภอ	จังหวัด	ชนิดของกรรมสิทธิ์ ส.ป.ก.เลขที่	กลุ่มในการถือครอง ส.ป.ก.	ผลการตรวจสอบของ สำนักงาน ส.ป.ก.บุรีรัมย์				หมายเหตุ
															แปลง	รวม	เนื้อที่ (ไร่)	ผลการตรวจ	
1	09965	นางนิลุบล สอดศรีจันทร์	3310700848888	นางนิลุบล สอดศรีจันทร์	3310700166159	11-3-27	3 ไร่	21.15507	2	เขาคอก	ประโคนชัย	บุรีรัมย์	6	1	6	4338	11-3-27	ของตนเอง	นำชื่อขออนุญาตขุดสระ
2	09967	นายสฤต ไชยสง	3310700069757	นางสุบิน ไชยสง	3310700553624	20-1-21	3 ไร่	12.31375	5	เขาคอก	ประโคนชัย	บุรีรัมย์	22	2	22	4104	20-1-21	คู่สมรส	นำชื่อขออนุญาตขุดสระ
3	09973	นางสิน แป้นอาทิตย์	3310400234124	นางเสวียง แป้นอาทิตย์	3310700200721	20-0-25	3 ไร่	12.46106	16	จรเข้มาก	ประโคนชัย	บุรีรัมย์	1	2	1	4501	20-0-25	คู่สมรส	นำชื่อขออนุญาตขุดสระ
4	09992	นายเสมียน จันทร์แรม	3310701205000	นางนุชจี จันทร์แรม	3310701202094	9-1-60	3 ไร่	26.59574	7	โคกมะขาม	ประโคนชัย	บุรีรัมย์	10	2	10	5638119814	9-1-60	คู่สมรส	นำชื่อขออนุญาตขุดสระ
5	10073	นายร่วม เพชรเลิศ	3310701831571	นางฉวีบัว เพชรเลิศ	3310700092283	10-2-68	3 ไร่	23.43018	2	ลยเว้า	ประโคนชัย	บุรีรัมย์	93	2	93	5638110612	10-2-68	คู่สมรส	นำชื่อขออนุญาตขุดสระ
6	10096	นางสาววิจิ มีพายุเสมอ	3310701072913	นางสาววิจิ มีพายุเสมอ	3310701072913	6-2-94	3 ไร่	37.11952	6	หนองบอน	ประโคนชัย	บุรีรัมย์	16	1	16	701	6-2-94	ของตนเอง	นำชื่อขออนุญาตขุดสระ

กลุ่มในการถือครอง ส.ป.ก.

- กลุ่มที่ ๑ รายชื่อเกษตรกรผู้ยื่นคำขอเข้าร่วมโครงการฯ และเกษตรกรผู้ได้รับอนุญาตให้เข้าทำประโยชน์ที่ดินเป็นบุคคลเดียวกัน
- กลุ่มที่ ๒ รายชื่อเกษตรกรผู้ยื่นคำขอเข้าร่วมโครงการฯ และเกษตรกรผู้ได้รับอนุญาตให้เข้าทำประโยชน์ที่ดินเป็นบุคคลหลายคนแต่มีความสัมพันธ์กัน
- กลุ่มที่ ๓ รายชื่อเกษตรกรผู้ยื่นคำขอเข้าร่วมโครงการฯ อยู่ระหว่างการขออนุญาตสิทธิ์

\*เงื่อนไขการขุดสระ

- อนุญาตภายใต้โครงการพัฒนาพื้นที่ต้นแบบการพัฒนาคุณภาพชีวิตตามหลักทฤษฎีใหม่ประยุกต์สู่ "โคก หนอง นา โมเดล" เท่านั้น
- อนุญาตภายใต้เงื่อนไขไม่นำดินออกจากแปลงที่ดิน ตามระเบียบคณะกรรมการปฏิรูปที่ดินเพื่อเกษตรกรรม ว่าด้วยการให้เกษตรกร

และสถาบันเกษตรกรผู้ได้รับที่ดินจากการปฏิรูปที่ดินเพื่อเกษตรกรรมปฏิบัตินี้เกี่ยวกับการเข้าทำประโยชน์ที่ดิน พ.ศ. 2535 ข้อ 9 วรรค เท่านั้น

<input checked="" type="checkbox"/>	อนุญาต	<input type="checkbox"/>	ไม่อนุญาต
ลงชื่อ.....		.....	
		(นางสุกัญดา ศรีกำพล)	
		(.....)	
		ปฏิรูปที่ดินจังหวัดบุรีรัมย์	
วันที่.....		29 ม.ค. 64	





ทะเบียนรายชื่อกลุ่มเป้าหมายขับเคลื่อนตามโครงการหมู่บ้านเศรษฐกิจพอเพียง "โลก หนอง นา โมเดล"  
ประจำปีงบประมาณ พ.ศ. 2564  
จังหวัดบุรีรัมย์

อำเภอหนองหงส์ (งบกรม) รายชื่อเป็นของตนเองและคู่สมรสตรวจสอบแล้วถูกต้อง สามารถอนุญาตลดละเกิน 5 % ได้ จำนวน 4 ราย

ข้อมูลตามหัวตารางของสำเนา													ข้อมูลตาม ส.ป.ก. ตรวจสอบ								
ที่	อำเภอ	ตำบล	ชื่อหมู่บ้าน	หมู่ที่	ชื่อ - สกุล ผู้เข้าร่วมโครงการ	เลขบัตรประจำตัวประชาชน	บ้านเลขที่	หมายเลขโทรศัพท์	ชื่อ-นามสกุล เจ้าของกรรมสิทธิ์ในโฉนดที่ดิน	เลขประจำตัวประชาชนเจ้าของกรรมสิทธิ์	จำนวนที่ดินที่ถือครองทั้งหมด (ไร่)	พื้นที่เข้าร่วมโครงการ ระบุ (ไร่) ในช่อง		ชนิดกรรมการสิทธิ์	ปริมาณการจุดดินคิดเป็น % ของพื้นที่ทั้งหมด	กลุ่มในการถือครอง สปก.	ผลการตรวจสอบของ สำนักงาน ส.ป.ก.บุรีรัมย์				หมายเหตุ
												1 ไร่	3 ไร่				แปลง	จำนวน	เนื้อที่ (ไร่)	ผลการตรวจ	
1	หนองหงส์	เมืองผิง	ระชาคามัค	8	น.ส.ชนมณีนันท์ นนทรัมย์	5311400001437	4	061 071 9128	น.ส.ชนมณีนันท์ นนทรัมย์	5 3114 00001 43 7	7ไร่3งาน32ตารางวา.	1	4-01ข	37.712	1	14	4150	7-3-02	ของตนเอง	นำชื่ออนุญาตจุดดิน	
2	หนองหงส์	หนองซันติ	ระเบื้องใหญ่	4	นางเดือน เกษารัตน์	3311400147672	61	0848675052	นางเดือน เกษารัตน์	3 3114 00147 67 2	10ไร่2งาน29ตารางวา.	1	4-01ก	9.4585	1	39	5538V4438	10-3-20	ของตนเอง	นำชื่ออนุญาตจุดดิน	
3	หนองหงส์	เมืองผิง	ปดสีพัฒนา	12	น.ส.เจ๊ว สุชาติ	3311400226980	47	0801517731	น.ส.เจ๊ว สุชาติ	3 3114 00226 98 0	16ไร่3งาน28ตารางวา	1	4-01ข	5.94	1	99	5558IV5638	16-3-20	ของตนเอง	นำชื่ออนุญาตจุดดิน	
4	หนองหงส์	เสาเดียว	หัวกุ่ม	11	นายทรงชัย โคมกตา	3301000416421	68	081 098 8077	นางนาง ศรีสุวรรณ	3 3114 00158 80 1	9ไร่80ตารางวา	1	4-น.ค.	10.843	2	65	5538IV4648	9-0-89	คู่สมรส	นำชื่ออนุญาตจุดดิน	
รวม											3	1									

กลุ่มในการถือครอง สปก.

- กลุ่มที่ ๑ รายชื่อเกษตรกรผู้เป็นเจ้าของเข้าร่วมโครงการและเกษตรกรผู้ได้รับอนุญาตให้เข้าร่วมโครงการในที่ดินเป็นบุคคลเดียวกัน
- กลุ่มที่ ๒ รายชื่อเกษตรกรผู้เป็นเจ้าของเข้าร่วมโครงการและเกษตรกรผู้ได้รับอนุญาตให้เข้าร่วมโครงการในที่ดินเป็นบุคคลของคนที่แตกต่างกัน
- กลุ่มที่ ๓ รายชื่อเกษตรกรผู้เป็นเจ้าของเข้าร่วมโครงการ อยู่ระหว่างการขอรับเอกสารสิทธิ์

\*เงื่อนไขการขอผล:

- อนุญาตภายใต้โครงการพัฒนาพื้นที่ต้นแบบการพัฒนาคุณภาพชีวิตตามหลักทฤษฎีใหม่ประยุกต์สู่ "โลก หนอง นา โมเดล" เท่านั้น
- อนุญาตภายใต้เงื่อนไขไม่ขาดออกจากแปลงที่ดิน ตามระเบียบคณะกรรมการการปฏิรูปที่ดินเพื่อเกษตรกรรม ว่าด้วยการให้เกษตรกรและสถาบันเกษตรกรผู้ได้รับที่ดินจากการปฏิรูปที่ดินเพื่อเกษตรกรรมปฏิบัติตามการเข้าทำประโยชน์ในที่ดิน พ.ศ. 2535 ข้อ 9 วรรค เท่านั้น

อนุญาต  ไม่อนุญาต

ลงชื่อ.....*นางสุกัญญา ศรีกำพล*.....ผู้อนุญาต  
(นางสุกัญญา ศรีกำพล)  
ปฏิรูปที่ดินจังหวัดบุรีรัมย์  
วันที่.....29 มี.ค. 2564

ทะเบียนรายชื่อครัวเรือนตามโครงการพัฒนาพื้นที่ต้นแบบการพัฒนาคุณภาพชีวิตตามหลักทฤษฎีใหม่ประยุกต์สู่ "โคก หนอง นา โมเดล" (งบเงินกู้)  
ประจำปีงบประมาณ 2564  
จังหวัดบุรีรัมย์

อำเภอหนองหงส์ (งบเงินกู้) รายชื่อเป็นของตนเองและคู่สมรสตรวจสอบแล้วถูกต้อง สามารถอนุญาตจุดสระเกิน 5 % ได้ จำนวน 17 ราย

ข้อมูลตามพัฒนาชุมชนส่งเสนอ													ข้อมูลตาม ส.ป.ก. ตรวจสอบ						
ที่	รหัสแปลง	ชื่อ - สกุล ผู้เข้าร่วมโครงการ	เลขประจำตัวประชาชน ผู้เข้าร่วมโครงการ	ชื่อ-นามสกุลเจ้าของกรรมสิทธิ์	เลขประจำตัวประชาชนเจ้าของกรรมสิทธิ์	จำนวนที่ดินที่ถือครองทั้งหมด (ไร่)	จำนวนที่เข้าร่วมโครงการรวม	ปริมาณการจุดคิดคิดเป็น % ของพื้นที่ทั้งหมด	หมู่ที่	ตำบล	อำเภอ	จังหวัด	ชนิดของกรรมสิทธิ์ สปก. เลขที่	กลุ่มในการถือครอง สปก.	ผลการตรวจสอบของ สำนักงาน ส.ป.ก.บุรีรัมย์				หมายเหตุ
															แปลง	ชวา	เนื้อที่ (ไร่)	ผลการตรวจ	
1	09735	นายเต็ม ชัยศรีรัมย์	33114-0029144-7	นางสุนีย์ ชัยศรีรัมย์	33114-0029144-7	ยี่ไร่ 2 งาน 53 ตารางวา	3 ไร่	34.75	3	เมืองฝ้าย	หนองหงส์	บุรีรัมย์	4512	2	7	5538V6040	8-2-43	คู่สมรส	นำชื่อขออนุญาตจุดสระ
2	09736	น.ส.วิไล ชัยศรีรัมย์	33114-0029142-1	น.ส.วิไล ชัยศรีรัมย์	33114-0029142-1	ยี่ไร่ 1 งาน 57 ตารางวา	3 ไร่	55.63	3	เมืองฝ้าย	หนองหงส์	บุรีรัมย์	4509	1	58	5538V6040	5-1-57	ของตนเอง	นำชื่อขออนุญาตจุดสระ
3	09737	นางสง่า อารัมย์	33114-0029069-6	นางสง่า อารัมย์	33114-0029069-6	ยี่ไร่ 3 งาน 7 ตารางวา	3 ไร่	6.52	3	เมืองฝ้าย	หนองหงส์	บุรีรัมย์	2598	1	2	4190	45-3-97	ของตนเอง	นำชื่อขออนุญาตจุดสระ
4	09739	นางจันทิมา บุญญา	33114-0023508-3	นางจันทิมา บุญญา	33114-0023508-3	ยี่ไร่ 2 งาน 14 ตารางวา	3 ไร่	39.81	3	ไทยสามัคคี	หนองหงส์	บุรีรัมย์	1264	1	14	5538V5444	7-2-14	ของตนเอง	นำชื่อขออนุญาตจุดสระ
5	09742	นายโต ชุตติมา	33114-0028685-1	นายโต ชุตติมา	33114-0028685-1	ยี่ไร่ 3 งาน 1 ตารางวา	3 ไร่	8.888	3	ไทยสามัคคี	หนองหงส์	บุรีรัมย์	1369	1	40	5538V5644	33-3-13	ของตนเอง	นำชื่อขออนุญาตจุดสระ
6	09745	นางวรรณวิภา อางหาญ	33114-0020041-7	นางวรรณวิภา อางหาญ	33114-0020041-7	ยี่ไร่ 4 งาน 2 ตารางวา	3 ไร่	7.87	14	สระแก้ว	หนองหงส์	บุรีรัมย์	1167	1	12	5538V5240	38-0-46	ของตนเอง	นำชื่อขออนุญาตจุดสระ
7	09746	นายสมพันธ์ ปุระโท	33114-0020038-7	นายสมพันธ์ ปุระโท	33114-0020038-7	ยี่ไร่ 1 งาน 2 ตารางวา	3 ไร่	18.37	14	สระแก้ว	หนองหงส์	บุรีรัมย์	1129	1	94	5538V5044	16-1-29	ของตนเอง	นำชื่อขออนุญาตจุดสระ
8	09748	นายธนวัฒน์ สุตหาชาติ	33114-0022219-4	นายธนวัฒน์ สุตหาชาติ	33114-0022219-4	ยี่ไร่ 2 งาน 71 ตารางวา	3 ไร่	25.694	11	เมืองฝ้าย	หนองหงส์	บุรีรัมย์	2117	1	53	5538V5838	11-2-71	ของตนเอง	นำชื่อขออนุญาตจุดสระ
9	10466	นางชลิตา โพธิ์แก้ว	3 3114 00300 86 1	นางชลิตา โพธิ์แก้ว	3 3114 00300 86 1	ยี่ไร่ 15 ตารางวา	3 ไร่	59.55	5	ไทยสามัคคี	หนองหงส์	บุรีรัมย์	5388	1	69	5538V6044	5-0-15	ของตนเอง	นำชื่อขออนุญาตจุดสระ
10	10468	นางสุมาลี ราชมาจักร	3 3114 00073 81 4	นางสุมาลี ราชมาจักร	3 3114 00073 81 4	ยี่ไร่ 1 งาน 50 ตารางวา	3 ไร่	68.57	13	ไทยสามัคคี	หนองหงส์	บุรีรัมย์	1195	1	53	5538V5244	4-1-50	ของตนเอง	นำชื่อขออนุญาตจุดสระ
11	10472	นางเสกดิภา พลแหง	3 3114 00223 84 1	นางเสกดิภา พลแหง	3 3114 00223 84 1	ยี่ไร่ 3 งาน 34 ตารางวา	3 ไร่	61.41	5	เมืองฝ้าย	หนองหงส์	บุรีรัมย์	4567	1	28	5538V5640	4-3-54	ของตนเอง	นำชื่อขออนุญาตจุดสระ
12	10475	นายอาน ณะโฮง	4 3114 00003 23 7	นายอาน ณะโฮง	4 3114 00003 23 7	ยี่ไร่ 3 งาน 5 ตารางวา	3 ไร่	15.98	3	เมืองฝ้าย	หนองหงส์	บุรีรัมย์	4475	1	27	5538V6040	18-3-05	ของตนเอง	นำชื่อขออนุญาตจุดสระ
13	10486	นางวิมลรัตน์ นาคชุมนุ	3 3114 00285 06 4	นางวิมลรัตน์ นาคชุมนุ	3 3114 00285 06 4	15 ไร่	3 ไร่	20	9	ไทยสามัคคี	หนองหงส์	บุรีรัมย์	139	1	146	1N1E-L	15-0-00	ของตนเอง	นำชื่อขออนุญาตจุดสระ
14	10515	นางบุษพา บุชบงค์	2 311400003028	นางบุษพา สมใจ	2 311400003028	ยี่ไร่ 3 งาน 4 ตารางวา	3 ไร่	17.68	3	ไทยสามัคคี	หนองหงส์	บุรีรัมย์	1266	1	16	5538V5444	10-3-85	ของตนเอง	นำชื่อขออนุญาตจุดสระ
15	10526	นายเอกทัศน์ พรหมวิชัย	3 311400070432	นายเอกทัศน์ พรหมวิชัย	3 311400070432	ยี่ไร่ 2 งาน 5 ตารางวา	3 ไร่	9.1897	13	ไทยสามัคคี	หนองหงส์	บุรีรัมย์	1275	1	51	5538V5444	32-2-58	ของตนเอง	นำชื่อขออนุญาตจุดสระ
16	10528	นางประยงค์ สุกหอม	3 3114 00303 40 2	นางประยงค์ สุกหอม	3 3114 00303 40 2	ยี่ไร่ 3 งาน 30 ตารางวา	3 ไร่	38.33	6	ห้วยหิน	หนองหงส์	บุรีรัมย์	3496	1	34	5538V3644	7-3-30	ของตนเอง	นำชื่อขออนุญาตจุดสระ
17	10531	นายสุนัน จำปาศุก	5 3114 00011 15 7	นายสุนัน จำปาศุก	5 3114 00011 15 7	ยี่ไร่ 2 ตารางวา	3 ไร่	18.1818	15	ห้วยหิน	หนองหงส์	บุรีรัมย์	1956	1	9	5538V4044	16-0-02	ของตนเอง	นำชื่อขออนุญาตจุดสระ

กลุ่มในการถือครอง สปก.

- กลุ่มที่ ๑ รายชื่อเกษตรกรผู้ยื่นคำขอเข้าร่วมโครงการฯ และเกษตรกรผู้ได้รับอนุญาตให้เข้าทำประโยชน์ในที่ดินเป็นบุคคลเดียวกัน
- กลุ่มที่ ๒ รายชื่อเกษตรกรผู้ยื่นคำขอเข้าร่วมโครงการฯ และเกษตรกรผู้ได้รับอนุญาตให้เข้าทำประโยชน์ในที่ดินเป็นบุคคลหลายคนแต่มีความสัมพันธ์กัน
- กลุ่มที่ ๓ รายชื่อเกษตรกรผู้ยื่นคำขอเข้าร่วมโครงการฯ อยู่ระหว่างการขอรับเอกสารสิทธิ์

\*เงื่อนไขการขุดสระ

- อนุญาตภายใต้โครงการพัฒนาพื้นที่ต้นแบบการพัฒนาคุณภาพชีวิตตามหลักทฤษฎีใหม่ประยุกต์สู่ "โคก หนอง นา โมเดล" เท่านั้น
- อนุญาตภายใต้เงื่อนไขไม่ปาดนออกจากแปลงที่ดิน ตามระเบียบคณะกรรมการปฏิรูปที่ดินเพื่อเกษตรกรรม ว่าด้วยการให้เกษตรกร และสถาบันเกษตรกรผู้ได้รับที่ดินจากการปฏิรูปที่ดินเพื่อเกษตรกรรมปฏิบัติเกี่ยวกับการเข้าทำประโยชน์ในที่ดิน พ.ศ. 2535 ข้อ 9 วรรค เท่านั้น

อนุญาต

ไม่อนุญาต

ลงชื่อ.....  
 (นางสุกัญดา ศรีกำพล)  
 ปฏิรูปที่ดินจังหวัดบุรีรัมย์  
 วันที่.....

พื้นที่คาบเกี่ยว 22 แปลง/ราย

อำเภอ	แปลง	ระหว่าง	ตรวจสอบ
ละหานทราย	99	5537I6800	คาบเกี่ยว เหลือในเขต 8-3-15 ไร่
คูเมือง	4	902	คาบเกี่ยว เหลือในเขต 3-0-57 ไร่
	2	919	คาบเกี่ยว เหลือในเขต 1-0-85 ไร่
ชำนิ	52	5538I6236	คาบเกี่ยว เหลือในเขต 3-1-73 ไร่
	6	5538IV5436	คาบเกี่ยว เหลือในเขต 18-1-59 ไร่
โนนสุวรรณ	58	5538III4014	คาบเกี่ยว เหลือในเขต 3-1-47 ไร่
ปะคำ	96	5537IV4896	คาบเกี่ยว เหลือในเขต 11-1-22 ไร่
ประโคนชัย	12	641	คาบเกี่ยว เหลือในเขต 2-0-61 ไร่
	1	695	คาบเกี่ยว เหลือในเขต 30-2-52 ไร่
	15	4502	คาบเกี่ยว เหลือในเขต 16-1-10 ไร่
	6	5638III0216	คาบเกี่ยว เหลือในเขต 4-0-23 ไร่
	5	3935	คาบเกี่ยว เหลือในเขต 0-2-89 ไร่
	7	4303	คาบเกี่ยว เหลือในเขต 2-3-62 ไร่
	25	3935	คาบเกี่ยว เหลือในเขต 19-3-79 ไร่
หนองหงส์	5	4191	คาบเกี่ยว เหลือในเขต 12-1-66 ไร่
	67	5538IV3646	คาบเกี่ยว เหลือในเขต 10-0-24 ไร่
โนนดินแดง	15	3973	คาบเกี่ยว เหลือในเขต 5-0-60 ไร่
นางรอง	157	5538III4614	คาบเกี่ยว เหลือในเขต 5-3-35 ไร่
	99	5538III4420	คาบเกี่ยว เหลือในเขต 5-1-32 ไร่
หนองกี่	27	5538III3618	คาบเกี่ยว เหลือในเขต 5-1-69 ไร่
	36	5438I2636	คาบเกี่ยว เหลือในเขต 29-1-74 ไร่
	108	5538III3422	คาบเกี่ยว เหลือในเขต 1-3-48 ไร่

ทะเบียนรายชื่อครัวเรือนตามโครงการพัฒนาพื้นที่ต้นแบบการพัฒนาคุณภาพชีวิตตามหลักทฤษฎีใหม่ประยุกต์สู่ "โคก หนอง นา โมเดล" (งบเงินกู้)

ประจำปีงบประมาณ 2564

จังหวัดบุรีรัมย์

**อำเภอละหานทราย (งบเงินกู้) รายชื่อเป็นพื้นที่คาบเกี่ยว สามารถอนุญาตชุดสระเกิน 5 % ได้ รับรองในพื้นที่คงเหลือในเขต ส.ป.ก. เท่านั้น จำนวน 1 ราย**

ข้อมูลตามพัฒนาชุมชนเสนอ														ข้อมูลตาม ส.ป.ก. ตรวจสอบ					
ที่	รหัสแปลง	ชื่อ - สกุล ผู้เข้าร่วมโครงการ	เลขประจำตัวประชาชนผู้เข้าร่วมโครงการ	ชื่อ-นามสกุลเจ้าของกรรมสิทธิ์	เลขประจำตัวประชาชนเจ้าของกรรมสิทธิ์	จำนวนที่ดินที่ถือครองทั้งหมด (ไร่)	จำนวนที่เข้าร่วมโครงการขนาดไร่	ปริมาณการขุดดินคิดเป็น % ของ	หมู่ที่	ตำบล	อำเภอ	จังหวัด	ชนิดของกรรมสิทธิ์ ส.ป.ก. เลขที่	กลุ่มในการถือครอง ส.ป.ก.	ผลการตรวจสอบของ สำนักงาน ส.ป.ก.บุรีรัมย์				หมายเหตุ
															แปลง	รวาง	วันที่ (ไร่)คงเหลือ	ผลการตรวจ	
1	10249	นายสุเนตร โภยกอง	3310600688412	นายสุเนตร โภยกอง	3310600688412	9-3-15	3 ไร่	3.6494	3	โคกवान	ละหานทราย	บุรีรัมย์	7543	1	99	553716800	8-3-15	ของตนเอง	มีแผนที่แนบ

**กลุ่มในการถือครอง ส.ป.ก.**

๑. กลุ่มที่ ๑ รายชื่อเกษตรกรผู้ยื่นคำขอเข้าร่วมโครงการฯ และเกษตรกรผู้ได้รับอนุญาตให้เข้าทำประโยชน์ที่ดินเป็นบุคคลเดียวกัน

๒. กลุ่มที่ ๒ รายชื่อเกษตรกรผู้ยื่นคำขอเข้าร่วมโครงการฯ และเกษตรกรผู้ได้รับอนุญาตให้เข้าทำประโยชน์ที่ดินเป็นบุคคลละคนกันแต่มีความสัมพันธ์กัน

๓. กลุ่มที่ ๓ รายชื่อเกษตรกรผู้ยื่นคำขอเข้าร่วมโครงการฯ อยู่ระหว่างการขอรับเอกสารสิทธิ์

\*เงื่อนไขการขุดสระ

- อนุญาตภายใต้โครงการพัฒนาพื้นที่ต้นแบบการพัฒนาคุณภาพชีวิตตามหลักทฤษฎีใหม่ประยุกต์สู่ "โคก หนอง นา โมเดล" เท่านั้น
- อนุญาตภายใต้เงื่อนไขไม่นำดินออกจากแปลงที่ดิน ตามระเบียบคณะกรรมการปฏิรูปที่ดินเพื่อเกษตรกรรม ว่าด้วยการให้เกษตรกรและสถาบันเกษตรกรผู้ได้รับที่ดินจากการปฏิรูปที่ดินเพื่อเกษตรกรรมปฏิบัติเกี่ยวกับการเข้าทำประโยชน์ในที่ดิน พ.ศ. 2535 ข้อ 9 วรรคแรก เท่านั้น

<input checked="" type="checkbox"/> อนุญาตเฉพาะในเขตปฏิรูปที่ดินเท่านั้น	<input type="checkbox"/> ไม่อนุญาต
--	------------------------------------

ลงชื่อ.....*Jan*.....ผู้อนุญาต  
 (นางสกลินตา ศรีกำพล)  
 (.....)  
 ปฏิรูปที่ดินจังหวัดบุรีรัมย์  
 วันที่.....*8-3-15*.....



ทะเบียนรายชื่อครัวเรือนตามโครงการพัฒนาพื้นที่ต้นแบบการพัฒนาคุณภาพชีวิตตามหลักทฤษฎีใหม่ประยุกต์สู่ "โคก หนอง นา โมเดล" (งบเงินกู้)

ประจำปีงบประมาณ 2564

จังหวัดบุรีรัมย์

**อำเภอคูเมือง (งบเงินกู้) รายชื่อเป็นพื้นที่คาบเกี่ยว สามารถอนุญาตขาดสระเกิน 5 % ได้ รับรองในพื้นที่คงเหลือในเขต ส.ป.ก. เท่านั้น จำนวน 2 ราย**

ข้อมูลตามพัฒนาชุมชนเสนอ														ข้อมูลตาม ส.ป.ก. ตรวจสอบ					
ที่	รหัสแปลง	ชื่อ - สกุล ผู้เข้าร่วมโครงการ	เลขประจำตัวประชาชน ผู้เข้าร่วมโครงการ	ชื่อ-นามสกุลเจ้าของกรรมสิทธิ์	เลขประจำตัวประชาชนเจ้าของกรรมสิทธิ์	จำนวนที่ดินที่ถือครองทั้งหมด (ไร่)	จำนวนที่เข้ารวม	ปริมาณการจุดดินคิดเป็น % ของ	หมู่ที่	ตำบล	อำเภอ	จังหวัด	ชนิดของกรรมสิทธิ์ สปก.	กลุ่มในการถือครอง สปก.	ผลการตรวจสอบของ สำนักงาน ส.ป.ก.บุรีรัมย์				หมายเหตุ
															แปลง	ระวาง	เนื้อที่ (ไร่) คงเหลือ	ผลการตรวจ	
1	09653	น.ส.สุวรรณีพร แก้วบุหรี	3310200105665	น.ส.สุวรรณีพร แก้วบุหรี	3310200105665	11-1-53	3 ไร่	3.14	16	พิบเหล็กไฟ	คูเมือง	บุรีรัมย์	1701	2	4	902	3-0-57	ของตนเอง	มีแผนที่แนบ
2	10024	นายบรรจบ ศรีประทุม	3310200355068	นายบรรจบ ศรีประทุม	3310200355068	32-1-04	3 ไร่	1.11	19	พรสำราญ	คูเมือง	บุรีรัมย์	710	1	2	919	1-0-85	ของตนเอง	มีแผนที่แนบ

**กลุ่มในการถือครอง สปก.**

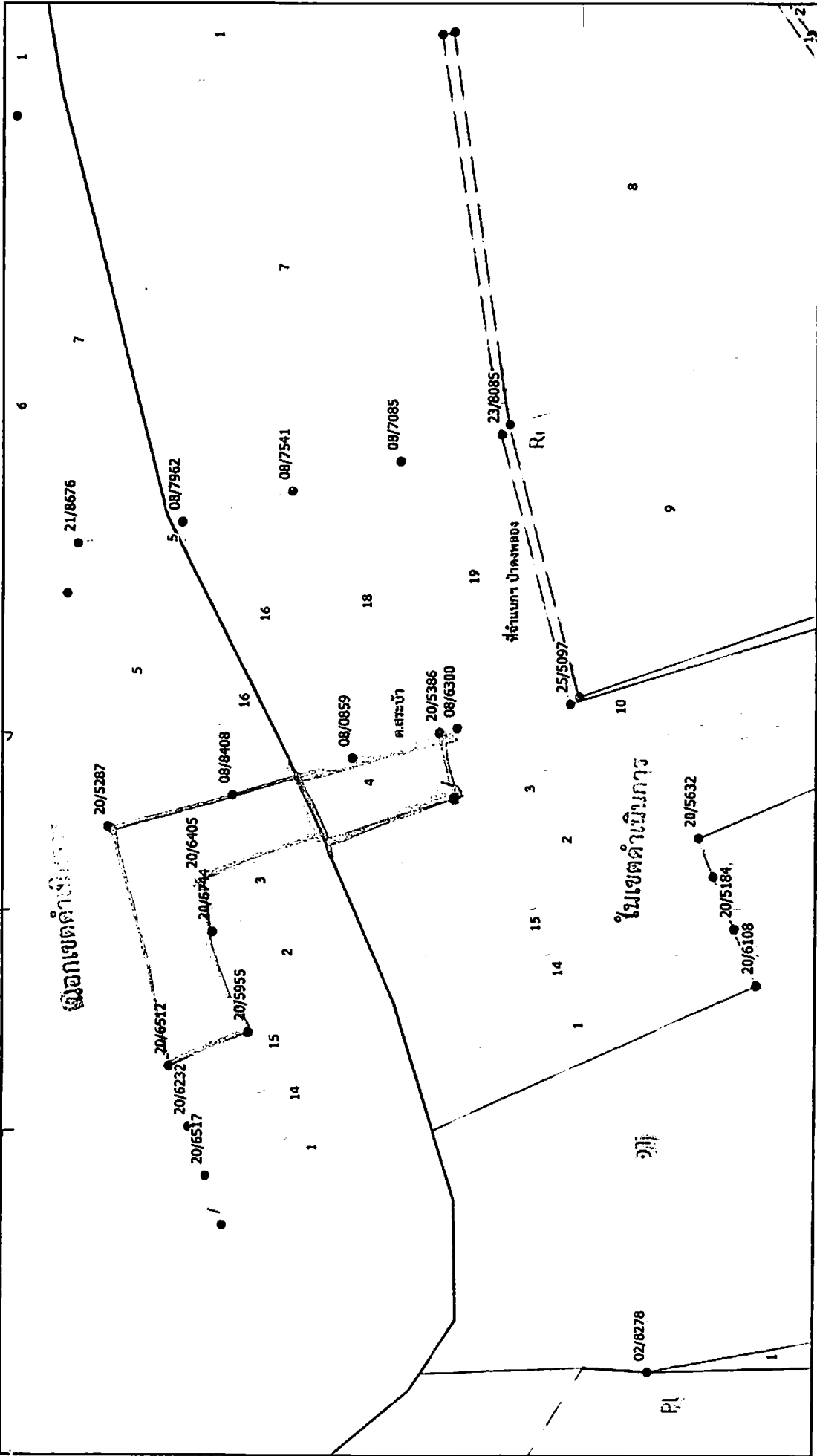
- กลุ่มที่ ๑ รายชื่อเกษตรกรผู้ยื่นคำขอเข้าร่วมโครงการฯ และเกษตรกรผู้ได้รับอนุญาตให้เข้าทำประโยชน์ที่ดินเป็นบุคคลเดียวกัน
- กลุ่มที่ ๒ รายชื่อเกษตรกรผู้ยื่นคำขอเข้าร่วมโครงการฯ และเกษตรกรผู้ได้รับอนุญาตให้เข้าทำประโยชน์ที่ดินเป็นบุคคลหลายคนกันแต่มีความสัมพันธ์กัน
- กลุ่มที่ ๓ รายชื่อเกษตรกรผู้ยื่นคำขอเข้าร่วมโครงการฯ อยู่ระหว่างการขอรับเอกสารสิทธิ์

**\*เงื่อนไขการขุดสระ**

- อนุญาตภายใต้โครงการพัฒนาพื้นที่ต้นแบบการพัฒนาคุณภาพชีวิตตามหลักทฤษฎีใหม่ประยุกต์สู่ "โคก หนอง นา โมเดล" เท่านั้น
- อนุญาตภายใต้เงื่อนไขไม่นำดินออกจากแปลงที่ดิน ตามระเบียบคณะกรรมการปฏิรูปที่ดินเพื่อเกษตรกรรม ว่าด้วยการใช้เกษตรกรและสถาบันเกษตรกรผู้ได้รับที่ดินจากการปฏิรูปที่ดินเพื่อเกษตรกรรมปฏิบัติเกี่ยวกับการเข้าทำประโยชน์ในที่ดิน พ.ศ. 2535 ข้อ 9 วรรคแรก เท่านั้น

<input checked="" type="checkbox"/>	<b>อนุญาตเฉพาะ ในเขตปฏิรูปที่ดิน เท่านั้น</b>	<input type="checkbox"/>	<b>ไม่อนุญาต</b>
ลงชื่อ.....(นางยุกันดา ทรัพย์สิน).....ผู้อนุญาต (.....ปฏิรูปที่ดินจังหวัดบุรีรัมย์.....) วันที่..... 29 ม.ค. 2564 .....			

พ.ร.บ. ๕๑ ๖๖/๖๖ พ.ร.บ. ๕๖/๖๖ พ.ร.บ. ๕๗/๖๖



เลขที่ 4. กลุ่ม ๑๐๒

อยู่ในเขต ๖๖/๖๖ ๑-๐-๕๗ ๖๕



ทะเบียนรายชื่อกลุ่มเป้าหมายจันเคื่อนตามโครงการหมู่บ้านเศรษฐกิจพอเพียง "โคก หนอง นา โมเดล"

ประจำปีงบประมาณ พ.ศ. 2564

จังหวัดบุรีรัมย์

อำเภอจำนั (งนกรม) รายชื่อเป็นพื้นที่คานเกี่ยว สามารถอนุญาตขุดสระเกิน 5 % ได้ รับรองในพื้นที่คองเหลือในเขต ส.ป.ก. เท่านั้น จำนวน 2 ราย

ข้อมูลตามพัฒนาชุมชนเสนอ													ข้อมูลตาม ส.ป.ก. ตรวจสอบ								
ที่	อำเภอ	ตำบล	ชื่อหมู่บ้าน	หมู่ที่	ชื่อ - สกุล ผู้เข้าร่วมโครงการ	เลขบัตรประจำตัวประชาชน	บ้านเลขที่	หมายเลขโทรศัพท์	ชื่อ-นามสกุล เจ้าของกรรมสิทธิ์อินยอมให้ใช้ที่ดิน	เลขประจำตัวประชาชนเจ้าของกรรมสิทธิ์	จำนวนที่ดินที่ถือครองทั้งหมด (ไร่)	พื้นที่เข้าร่วมโครงการ ธรรพ (1) ในช่องจำนวน		ชดกกรมสิทธิ์ ส.ป.ก. เลขที่	อรวมการขุดดินคิดเป็น % ของเนื้อที่	กลุ่มในการถือครอง ส.ป.ก.	ผลการตรวจสอบของ สำนักงาน ส.ป.ก.บุรีรัมย์				หมายเหตุ
												1 ไร่	3 ไร่				แปลง	จรวาง	เนื้อที่ (ไร่)คงเหลือ	ความคั่นพันส์	
1	จำนั	ชดมกา	โคกเพชร	1	นางสงกา ศิพนัอักษร	3310400980462	81	090-2918907	นางสงกา ศิพนัอักษร	3310400980462	6 ไร่ 1 งาน 81 ตร.	1		1012	5.12	1	52	5538/236	3-1-73	ตนเอง	มีแผนที่แนบ
2	จำนั	ตะลวดรณองพะเพ็ช		10	นางสี ตะลวดรณอง	3310401326413	47	093-1944113	นางสี ตะลวดรณอง	3310401326413	18 ไร่ 2 งาน 96 ตร.	1		1461	1.76	1	6	5538/5436	18-1-59	ตนเอง	มีแผนที่แนบ

กลุ่มในวรรณีของ ส.ป.ก.

- กลุ่มที่ ๑ รายชื่อเกษตรกรผู้ยื่นคำขอเข้าร่วมโครงการฯและเกษตรกรผู้ได้รับอนุญาตให้เข้าทำประโยชน์ที่ดินเป็นบุคคลคั่นด้วยกัน
- กลุ่มที่ ๒ รายชื่อเกษตรกรผู้ยื่นคำขอเข้าร่วมโครงการฯและเกษตรกรผู้ได้รับอนุญาตให้เข้าทำประโยชน์ที่ดินเป็นบุคคลคั่นคั่นกันแต่มีความคั่นพันส์กัน
- กลุ่มที่ ๓ รายชื่อเกษตรกรผู้ยื่นคำขอเข้าร่วมโครงการฯ อยู่ระหวางการขอรับเอกสารสิทธิ์

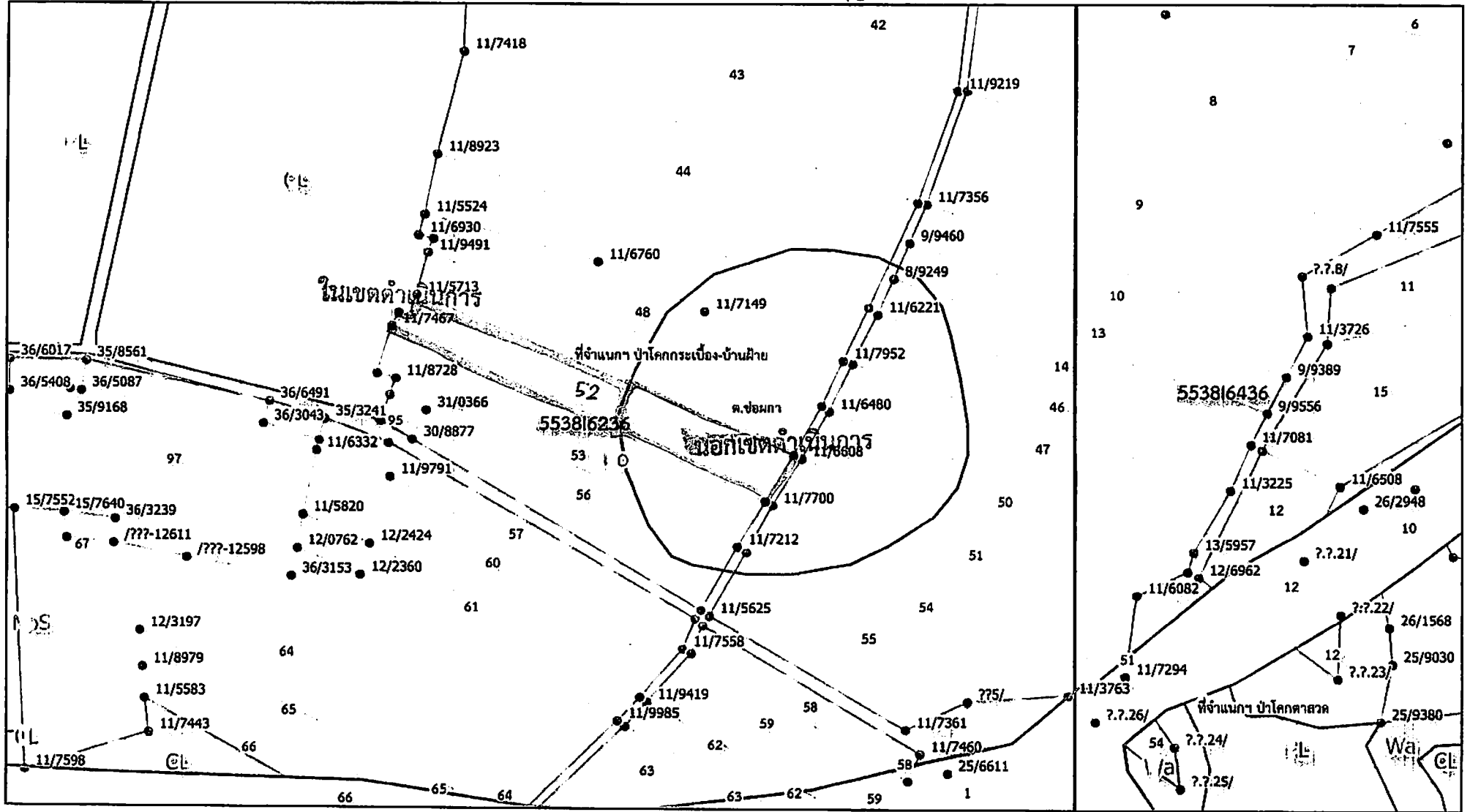
\*เงื่อนไขการขุดสระ

- อนุญาตขุดได้โครงการพัฒนาพื้นที่คั่นแบบการพัฒนาคุณภาพชีวิตตามหลักทฤษฎีใหม่ประยุกต์สู "โคก หนอง นา โมเดล" เท่านั้น
- อนุญาตขุดได้เงื่อนไขไม่ขุดนอกรากแปลงที่ดิน ตามระเบียบคณะกรรมการปฏิรูปที่ดินเพื่อเกษตรกรรม ว่าด้วยการให้เกษตรกรและสถาบันเกษตรกรผู้ได้รับที่ดินจากการปฏิรูปที่ดินเพื่อเกษตรกรรมปฏิบัติเกี่ยวกับการเข้าทำประโยชน์ที่ดิน พ.ศ. 2535 บั 9 วรรคแรก เท่านั้น

อนุญาตเฉพาะในเขตปฏิรูปที่ดิน เท่านั้น  ไม่อนุญาต

ลงชื่อ (นางสงกา ศิพนัอักษร) ผู้ร่วมโครงการ.....ผู้อนุญาต  
 (.....ปฏิบัติที่ดินจังหวัดบุรีรัมย์.....)  
 วันที่..... 25 ๑๑ ๒๕๖๓

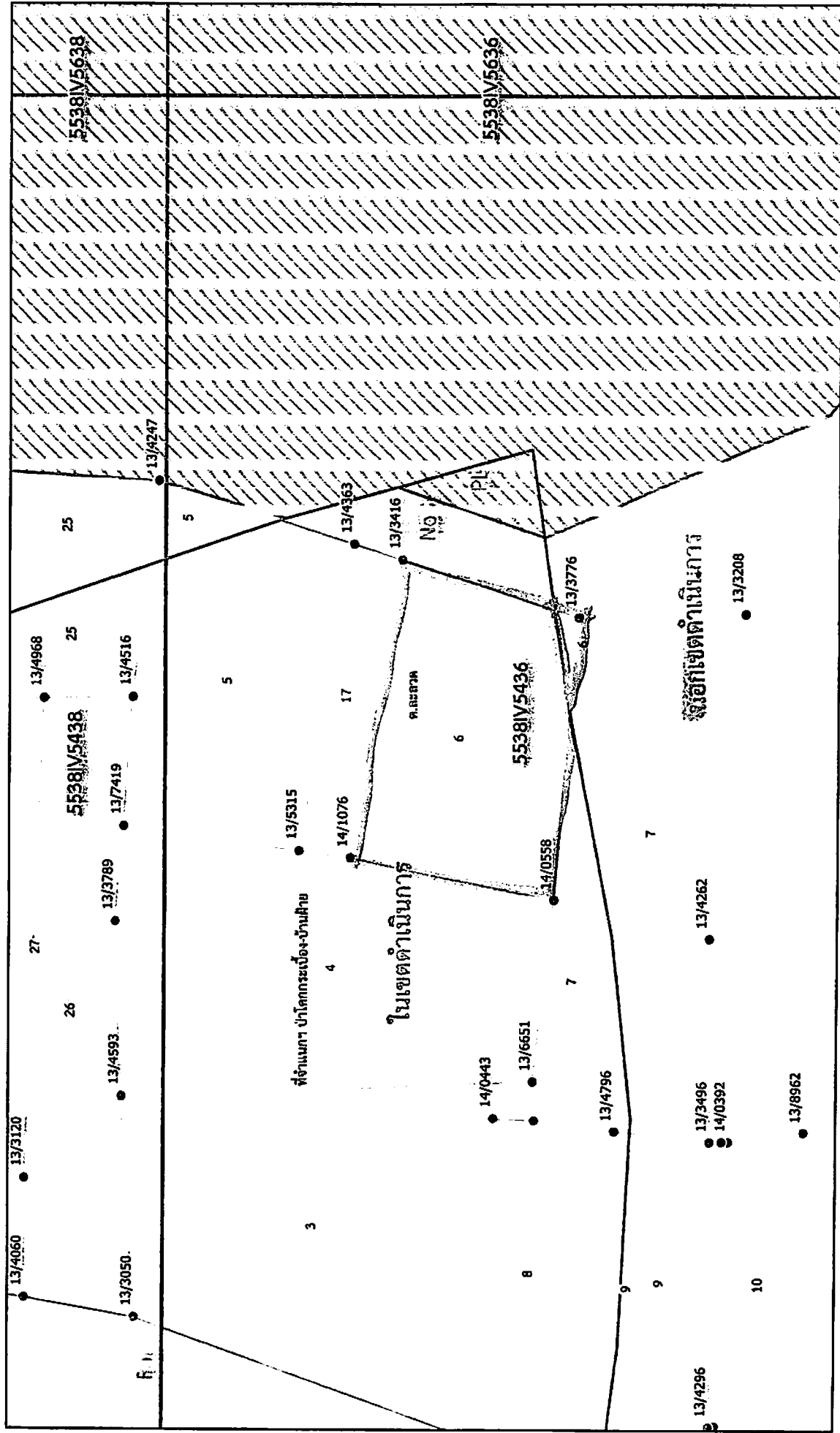
ทาง ลิงกา ทพชชกษร ๖๖๖๐ ซ้ำ



๖๖๖๐.๕๒ รพทว ๕๕๓๘๖๒๓๖

อยู่ในเขต ๒๖๖๖๖ ๓-๑-๗๓ ๗

หน้า ๕ ของ ๖๐๓ หน้า



แปลง 6 เลขที่ 5538IV 5436

อยู่ในเขตดำเนินการ 16-1-59 73

ทะเบียนรายชื่อครัวเรือนตามโครงการพัฒนาพื้นที่ต้นแบบการพัฒนาคุณภาพชีวิตตามหลักทฤษฎีใหม่ประยุกต์สู่ "โคก หนอง นา โมเดล" (งบเงินกู้)

ประจำปีงบประมาณ 2564

จังหวัดบุรีรัมย์

**อำเภอโนนสุวรรณ (งบเงินกู้) รายชื่อเป็นพื้นที่ความเกี่ยว สามารถอนุญาตสูงสุดไม่เกิน 5 % ได้ รับรองในพื้นที่คงเหลือในเขต ส.ป.ก. เท่านั้น จำนวน 1 ราย**

ข้อมูลตามพัฒนาชุมชนเสนอ														ข้อมูลตาม ส.ป.ก. ตรวจสอบ					
ที่	รหัส แปลง	ชื่อ - สกุล ผู้เข้าร่วม โครงการ	เลขประจำตัว ประชาชน ผู้เข้าร่วม โครงการ	ชื่อ-นามสกุล เจ้าของกรรมสิทธิ์	เลขประจำตัว ประชาชนเจ้าของ กรรมสิทธิ์	จำนวนที่ดินที่ ถือครองทั้งหมด (ไร่)	จำนวนที่ เข้าร่วม โครงการฯ ขนาดไร่	ปริมาณ การจุดดิน คิดเป็น % ของพื้นที่ ทั้งหมด	หมู่ที่	ตำบล	อำเภอ	จังหวัด	ชนิดของ กรรมสิทธิ์ ส.ป.ก. เลขที่	กลุ่มใน การถือ ครอง ส.ป.ก.	ผลการตรวจสอบของ สำนักงาน ส.ป.ก.บุรีรัมย์				หมายเหตุ
															แปลง	ระวาง	เนื้อที่ (ไร่)คงเหลือ	ผลการตรวจสอบ	
1	09833	นางสุไร ชื่นชัย	3310401020144	นายนิยม ธรรมาน	3310401020101	12-1-09	3 ไร่	24.44	1	โพนแก้ว	โนนสุวรรณ	บุรีรัมย์	58(5538)4014	2	58	553844014	3-1-47	รอตรวจ	มีแผนที่แนบ

กลุ่มในการถือครอง ส.ป.ก.

- กลุ่มที่ ๑ รายชื่อเกษตรกรผู้ขึ้นค่าของเข้าร่วมโครงการและเกษตรกรผู้ได้รับอนุญาตให้เข้าทำประโยชน์ที่ดินเป็นบุคคลเดียวกัน
- กลุ่มที่ ๒ รายชื่อเกษตรกรผู้ขึ้นค่าของเข้าร่วมโครงการฯและเกษตรกรผู้ได้รับอนุญาตให้เข้าทำประโยชน์ที่ดินเป็นบุคคลหลายคนกันแต่มีความสัมพันธ์กัน
- กลุ่มที่ ๓ รายชื่อเกษตรกรผู้ขึ้นค่าของเข้าร่วมโครงการฯ อยู่ระหว่างการขรับเอกสารสิทธิ์

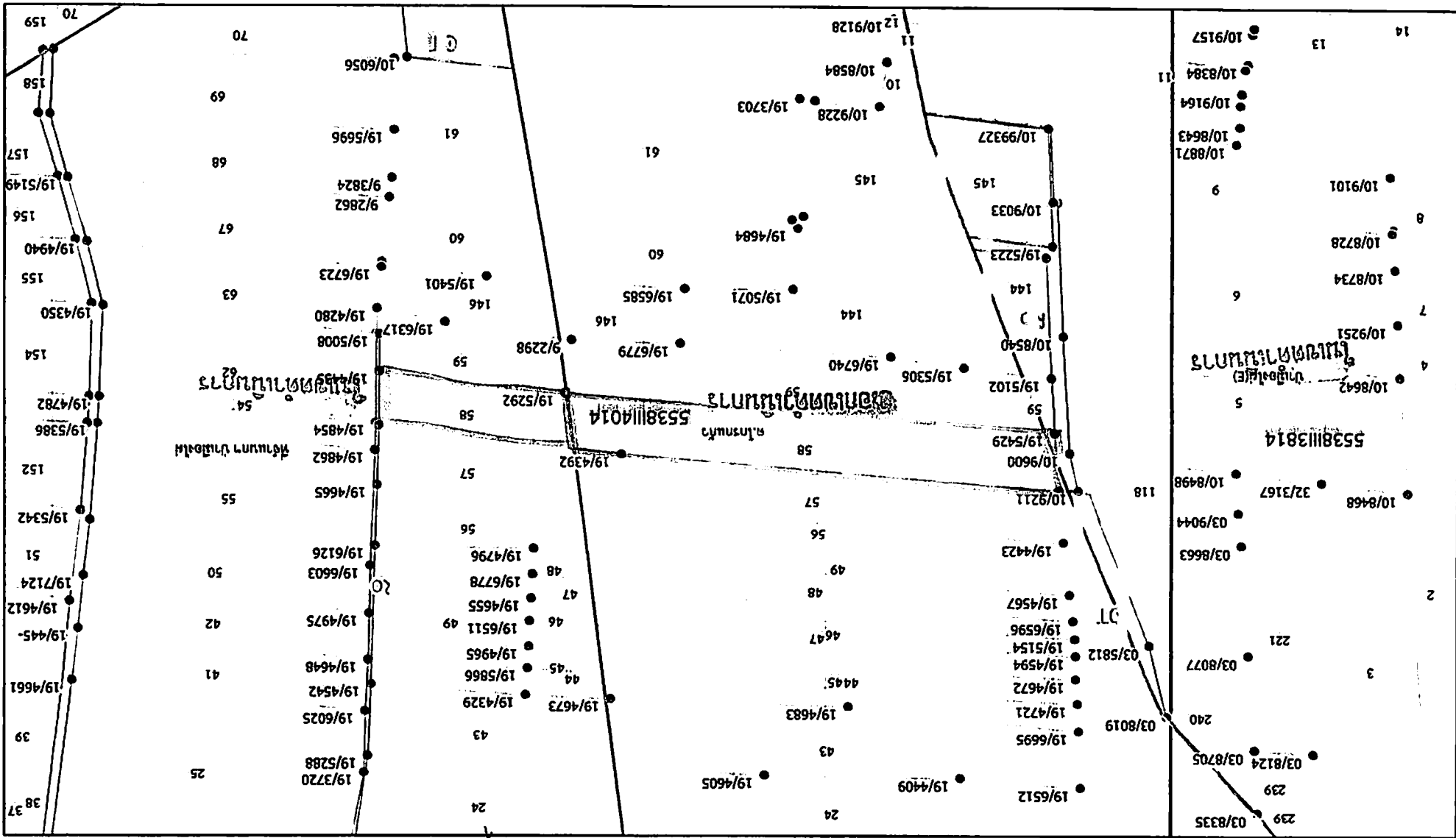
\*เงื่อนไขการขุดสระ

- อนุญาตภายใต้โครงการพัฒนาพื้นที่ต้นแบบการพัฒนาคุณภาพชีวิตตามหลักทฤษฎีใหม่ประยุกต์สู่ "โคก หนอง นา โมเดล" เท่านั้น
- อนุญาตภายใต้เงื่อนไขไม่พาดออกจากแปลงที่ดิน ตามระเบียบคณะกรรมการปฏิรูปที่ดินเพื่อเกษตรกรรม ว่าด้วยการให้เกษตรกร

และสถาบันเกษตรกรผู้ได้รับที่ดินจากการปฏิรูปที่ดินเพื่อเกษตรกรรมปฏิบัติเกี่ยวกับการเช่าทำประโยชน์ที่ดิน พ.ศ. 2535 ข้อ 9 วรรคแรก เท่านั้น

<input checked="" type="checkbox"/>	<b>อนุญาตเฉพาะ ในเขตปฏิรูปที่ดิน เท่านั้น</b>	<input type="checkbox"/>	<b>ไม่อนุญาต</b>
ลงชื่อ..... <i>Jan</i> .....ผู้อนุญาต (นางลลิตา ศรีกำพล) (.....ปฏิรูปที่ดินจังหวัดบุรีรัมย์.....) วันที่.....			

03/16/2008 3-1-47  
 6652105 558113814



ที่ดิน  
 03/16/2008 3-1-47

ทะเบียนรายชื่อครัวเรือนตามโครงการพัฒนาพื้นที่ต้นแบบการพัฒนาคุณภาพชีวิตตามหลักทฤษฎีใหม่ประยุกต์สู่ "โคก หนอง นา โมเดล" (งบเงินกู้)

ประจำปีงบประมาณ 2564

จังหวัดบุรีรัมย์

**อำเภอประโคนชัย (งบเงินกู้) รายชื่อเป็นพื้นที่คาบเกี่ยว สามารถอนุญาตชุดสระเกิน 5 % ได้ รับรองในพื้นที่คงเหลือในเขต ส.ป.ก. เท่านั้น จำนวน 4 ราย**

ข้อมูลตามพัฒนาชุมชนเสนอ														ข้อมูลตาม ส.ป.ก. ตรวจสอบ					
ที่	รหัสแปลง	ชื่อ - สกุล ผู้เข้าร่วมโครงการ	เลขประจำตัวประชาชนผู้เข้าร่วมโครงการ	ชื่อ-นามสกุลเจ้าของกรรมสิทธิ์	เลขประจำตัวประชาชนเจ้าของกรรมสิทธิ์	จำนวนที่ดินที่ถือครองทั้งหมด (ไร่)	จำนวนที่เข้าร่วมโครงการขนาดไร่	ปริมาณการขุดดินคิดเป็น % ของพื้นที่ทั้งหมด	หมู่ที่	ตำบล	อำเภอ	จังหวัด	ชนิดของกรรมสิทธิ์ส.ป.ก. เลขที่	กลุ่มในการถือครองส.ป.ก.	ผลการตรวจสอบของ สำนักงาน ส.ป.ก.บุรีรัมย์				หมายเหตุ
															แปลง	ระวาง	เนื้อที่ (ไร่)	ผลการตรวจ	
1	09966	นางอำไพ อินทุง	3310700154461	นางอำไพ อินทุง	3310700154461	8-2-7	3 ไร่	29.3513	1	เขาคอก	ประโคนชัย	บุรีรัมย์	12	1	12	641	2-0-61	ของตนเอง	มีแผนที่แนบ
2	09972	นายบุญเสริม ทรสุด	3311200024232	นางนาถิ ทรสุด	3310700088910	34-3-56	3 ไร่	7.16538	9	เขาคอก	ประโคนชัย	บุรีรัมย์	1	2	1	695	30-2-52	คู่สมรส	มีแผนที่แนบ
3	09983	นางพรทิพย์ เทียมสุข	3310700201914	นางพรทิพย์ เทียมสุข	3310700201914	22-1-23	3 ไร่	11.207	16	จรเข้มาก	ประโคนชัย	บุรีรัมย์	15	1	15	4502	16-1-10	ของตนเอง	มีแผนที่แนบ
4	09987	นางทา สุขจันทร์	3310700138490	นางทา สุขจันทร์	3310700138490	11-1-87	3 ไร่	21.8007	2	โพตาล	ประโคนชัย	บุรีรัมย์	6	2	6	5638110216	4-0-23	ของตนเอง	มีแผนที่แนบ

**กลุ่มในการถือครอง ส.ป.ก.**

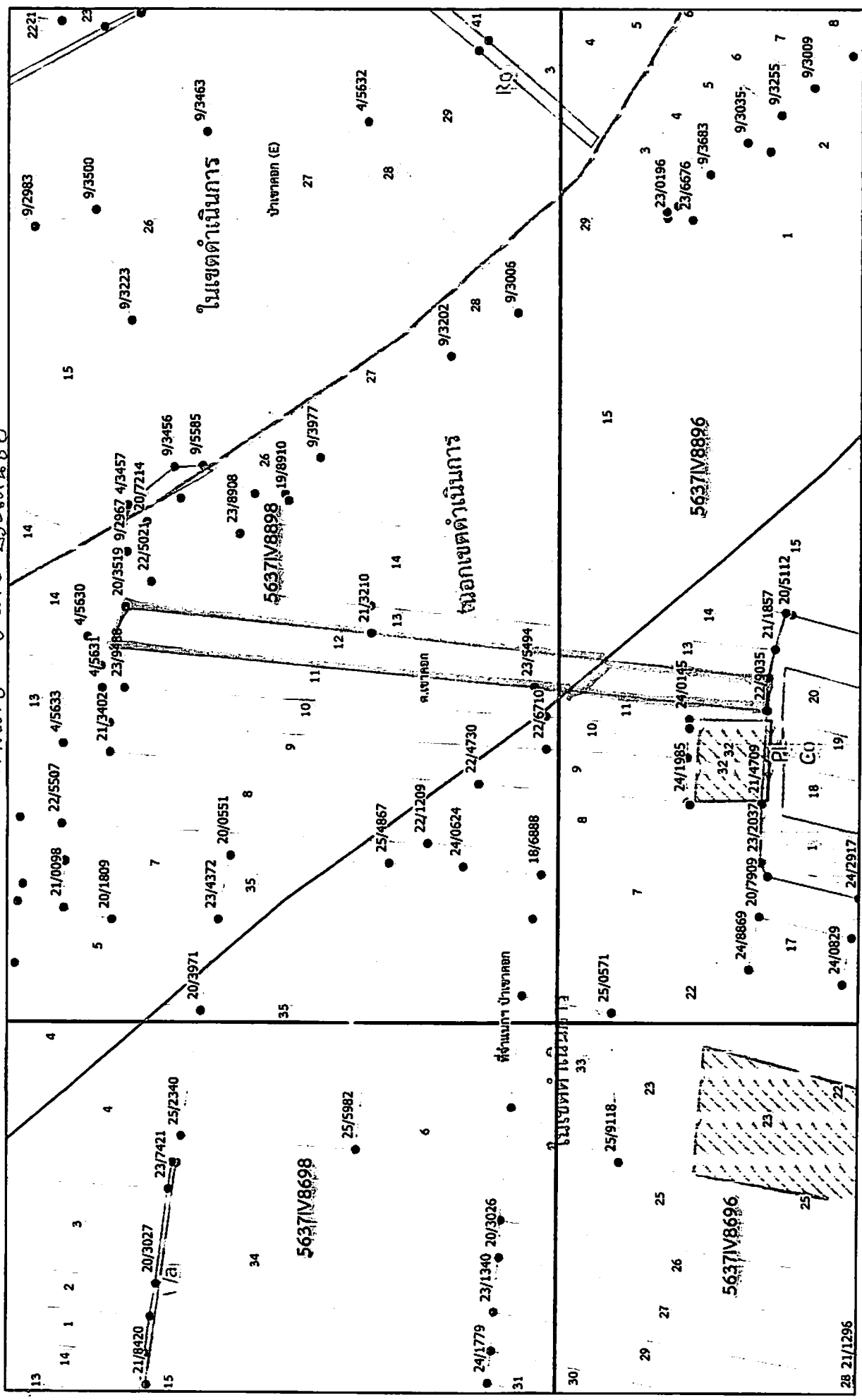
- กลุ่มที่ ๑ รายชื่อเกษตรกรผู้ยื่นคำขอเข้าร่วมโครงการฯ และเกษตรกรผู้ได้รับอนุญาตให้เข้าทำประโยชน์ในที่ดินเป็นบุคคลเดียวกัน
- กลุ่มที่ ๒ รายชื่อเกษตรกรผู้ยื่นคำขอเข้าร่วมโครงการฯ และเกษตรกรผู้ได้รับอนุญาตให้เข้าทำประโยชน์ในที่ดินเป็นบุคคลละคนกันแต่มีความสัมพันธ์กัน
- กลุ่มที่ ๓ รายชื่อเกษตรกรผู้ยื่นคำขอเข้าร่วมโครงการฯ อยู่ระหว่างการขอรับเอกสารสิทธิ์

**\*เงื่อนไขการขุดสระ**

- อนุญาตภายใต้โครงการพัฒนาพื้นที่ต้นแบบการพัฒนาคุณภาพชีวิตตามหลักทฤษฎีใหม่ประยุกต์สู่ "โคก หนอง นา โมเดล" เท่านั้น
- อนุญาตภายใต้เงื่อนไขไม่นำดินออกจากแปลงที่ดิน ตามระเบียบคณะกรรมการปฏิรูปที่ดินเพื่อเกษตรกรรม ว่าด้วยการให้เกษตรกรและสถาบันเกษตรกรผู้ได้รับที่ดินจากการปฏิรูปที่ดินเพื่อเกษตรกรรมปฏิบัติเกี่ยวกับการเข้าทำประโยชน์ในที่ดิน พ.ศ. 2535 ข้อ 9 วรรคแรก เท่านั้น

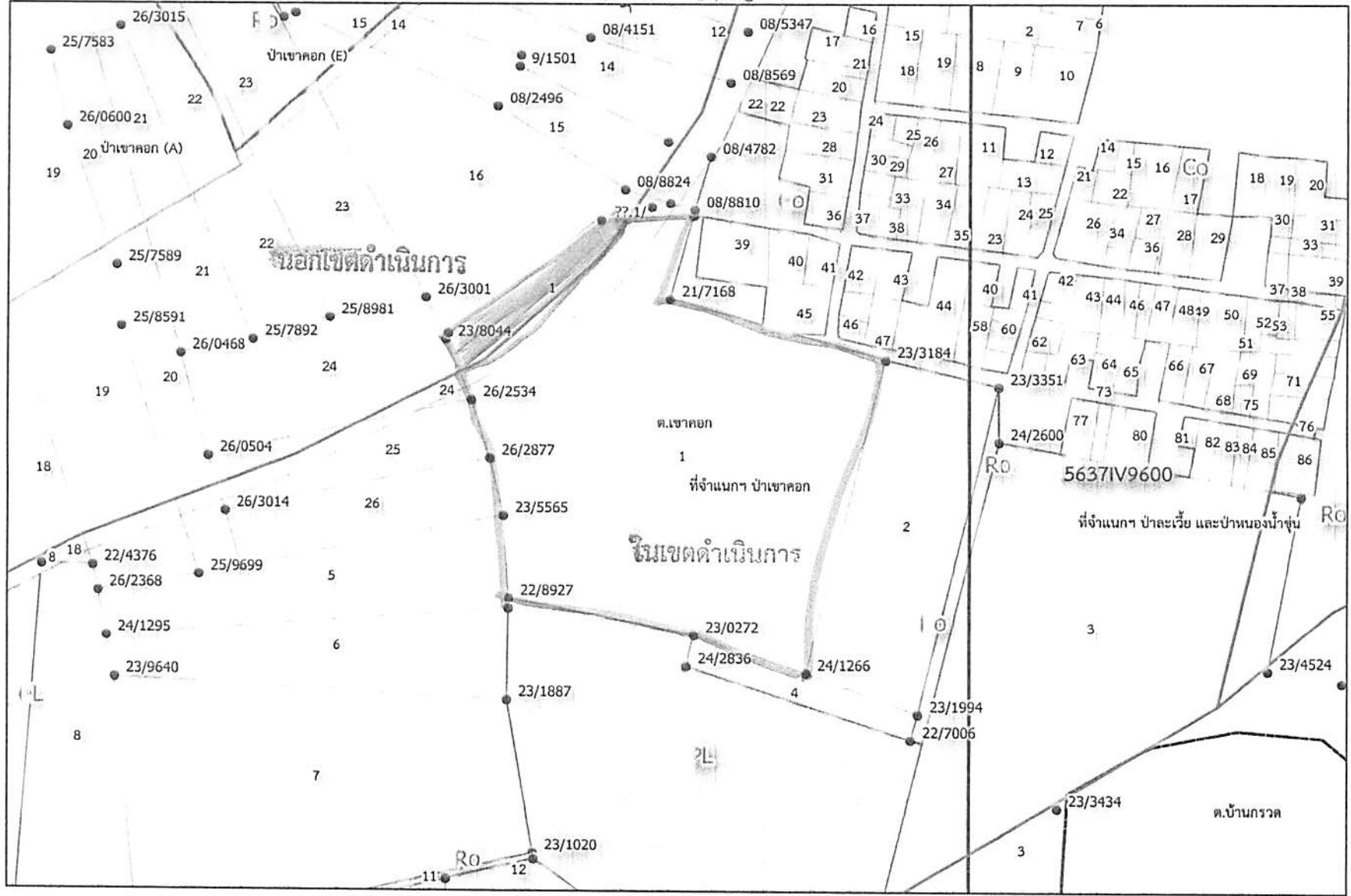
<input checked="" type="checkbox"/>	<input type="checkbox"/>
<b>อนุญาตเฉพาะ ในเขตปฏิรูปที่ดิน เท่านั้น</b>	<b>ไม่อนุญาต</b>
ลงชื่อ..... (นางสุกัญญา ศรีวิภาพล) ปฏิรูปที่ดินจังหวัดบุรีรัมย์ (.....) 29 ม.ค. 2564 วันที่.....	

หน้า ตำบล กิ่งมะขาม ตำบล ๕๕๕๕๕๕๕๕



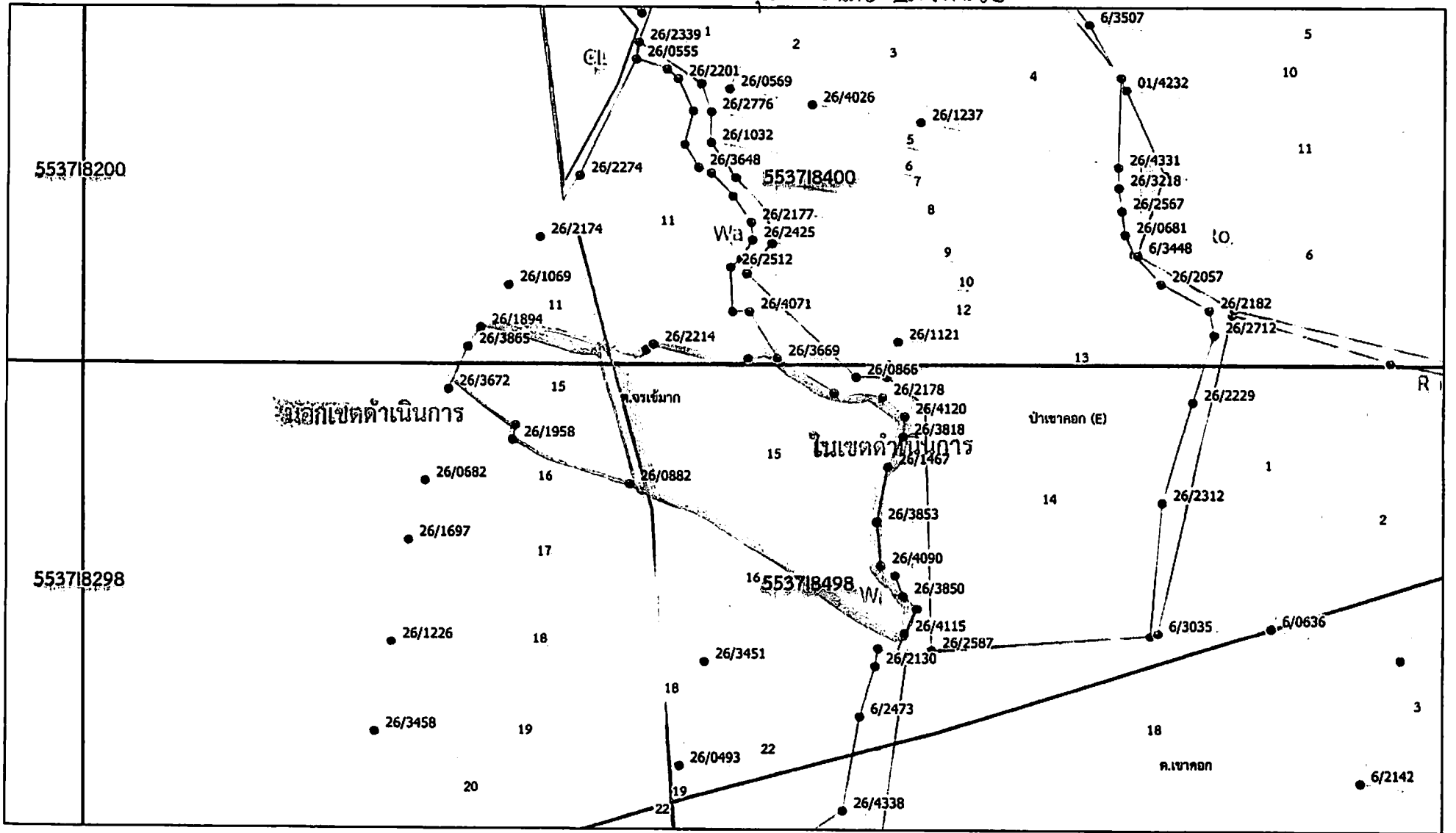
เลขที่ 12 หน้า ๐49  
ออกเลขที่ ๕๕๕๕๕๕๕๕ ๕-๐-๕๕๕๕

แนว ทวีป ดงรีด้า อำเภอ ประโคนชัย



แปลง 1 กลุ่ม 695  
 ๐๘/๑๐๖๓ ๒๒๑๓ ๓๐-๒-๕๗๗๖

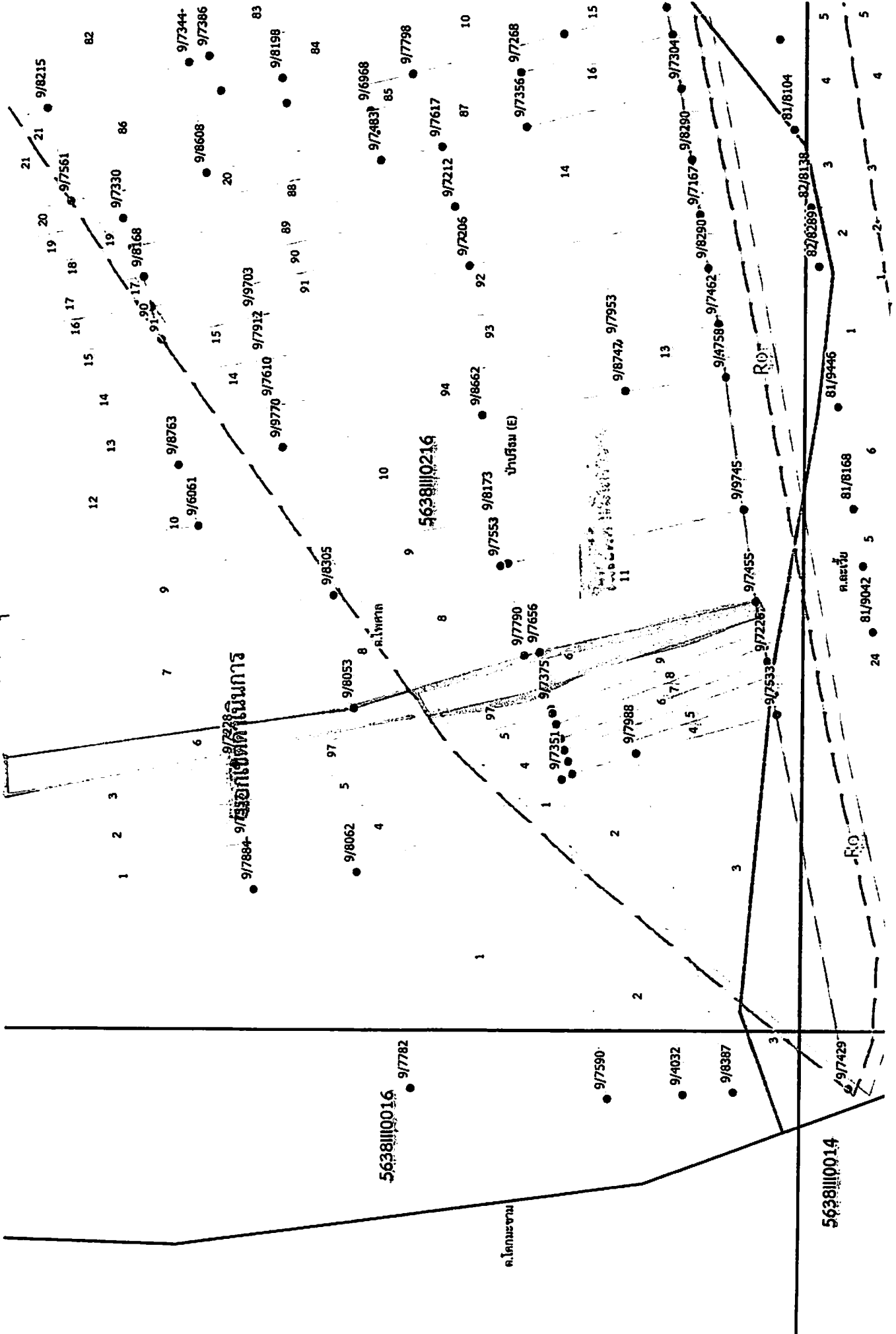
ทางทรัพย์สิน ดอยสะเก็ด อำเภอ ประจวบคีรีขันธ์



แปลง 15 กลุ่ม 4502

อยู่ในเขต แปลก 16-1-10 93

ทางท่าอากาศยาน ชะอำ ประจวบคีรีขันธ์



แบบ 6 5638110016

ฉบับแก้ไขล่าสุด 4-0-29 75

ทะเบียนรายชื่อกลุ่มเป้าหมายขับเคลื่อนตามโครงการหมู่บ้านเศรษฐกิจพอเพียง "โคก หนอง นา โมเดล"  
ประจำปีงบประมาณ พ.ศ. 2564 จังหวัดบุรีรัมย์

อำเภอประโคนชัย (งบกรม) รายชื่อเป็นพื้นที่ความเกี่ยว สามารถอนุญาตอุดหนุน 5 % ได้ รับรองในพื้นที่คงเหลือในเขต ส.ป.ก. เท่านั้น จำนวน 3 ราย

ข้อมูลตามพัฒนาชุมชนเสนอ														ข้อมูลตาม ส.ป.ก. ตรวจสอบ											
ที่	อำเภอ	ตำบล	ชื่อหมู่บ้าน	หมู่ที่	ชื่อ - สกุล ผู้เข้าร่วมโครงการ	เลขบัตรประจำตัวประชาชน	บ้านเลขที่	หมายเลขโทรศัพท์	ชื่อ-นามสกุล เจ้าของกรรมสิทธิ์โฉนดที่ดิน	เลขประจำตัวประชาชนเจ้าของกรรมสิทธิ์	วันที่ถือครอง	พื้นที่โครงการ (ไร่)		จัดกรรมสิทธิ์ส.ป.ก. เลขที่	ปริมาณการจุดดินคิดเป็น % ของพื้นที่ทั้งหมด	กลุ่มในการยึดครอง ส.ป.ก.	ผลการตรวจสอบของ สำนักงาน ส.ป.ก.บุรีรัมย์				หมายเหตุ				
												1 ไร่	3 ไร่				แปลง	บวร	เนื้อที่ (ไร่) คงเหลือ	ผลการตรวจ					
1	ประโคนชัย	ตะเภา	หนองหินา	11	นายรอง ชัยเชิดชู	3310700486633	19		นายรอง ชัยเชิดชู	3310700486633	10-1-29	1		5	9.082102204	1	5	3935	0-2-89	จดทะเบียน	มีโฉนดที่ดิน				
2	ประโคนชัย	ชีขุม	โคกมะขาค	๔๐/๖	นายสำฤทธิ์ เรณ	3302000840771	๔๐/2		นายสำฤทธิ์ เรณ	3302000840771	11-0-62		1	7	22.41147668	1	7	4303	2-3-62	จดทะเบียน	มีโฉนดที่ดิน				
3	ประโคนชัย	ตะเภา	หนองหินา	11	น.ศ สุรินทร์ ชัยเชิดชู	3310700486676	18		น.ศ สุรินทร์ ชัยเชิดชู	3310700486676	28-0-99	1		แปลงที่ ๒๕ บวร ๓๖๖๕	3.57	1	25	3935	19-3-79	จดทะเบียน	มีโฉนดที่ดิน				
รวม																									

ข้อมูลในตารางมีดังนี้

- กลุ่มที่ ๑ รายชื่อเกษตรกรผู้ยื่นคำขอเข้าร่วมโครงการและเกษตรกรผู้ได้รับอนุญาตให้เข้าทำประโยชน์ที่ดินเป็นบุคคลเดียวกัน
- กลุ่มที่ ๒ รายชื่อเกษตรกรผู้ยื่นคำขอเข้าร่วมโครงการและเกษตรกรผู้ได้รับอนุญาตให้เข้าทำประโยชน์ที่ดินเป็นบุคคลหลายคนมีความสัมพันธ์กัน
- กลุ่มที่ ๓ รายชื่อเกษตรกรผู้ยื่นคำขอเข้าร่วมโครงการ อยู่ภายใต้การระงับเอกสารสิทธิ์

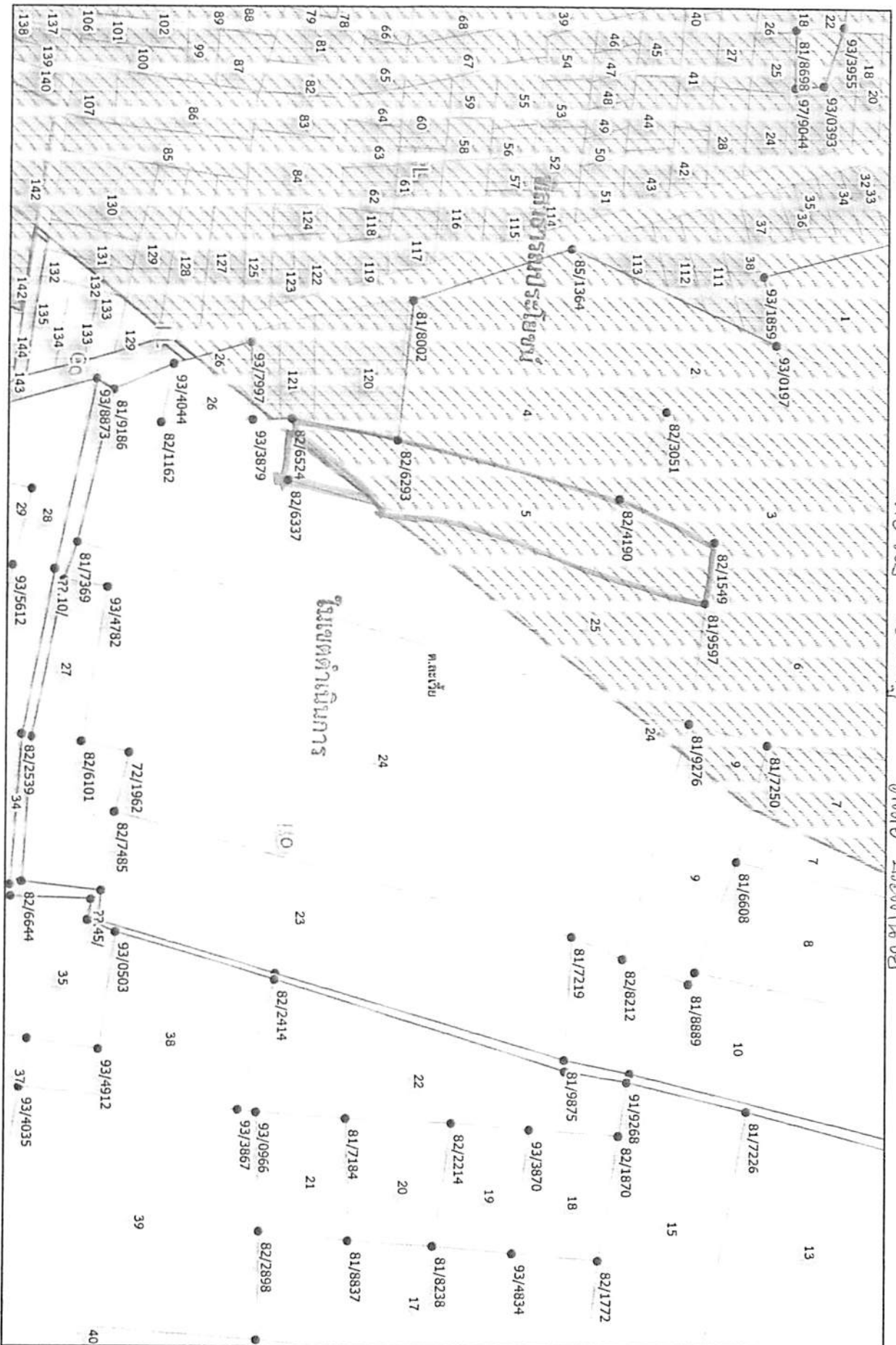
\*เงื่อนไขการอุดหนุน

- อนุญาตภายใต้โครงการพัฒนาพื้นที่ต้นแบบการพัฒนาคุณภาพชีวิตตามหลักทฤษฎีใหม่ประยุกต์สู่ "โคก หนอง นา โมเดล" เท่านั้น
- อนุญาตภายใต้เงื่อนไขไม่ขาดออกจากแปลงที่ดิน ตามระเบียบคณะกรรมการปฏิรูปที่ดินเพื่อเกษตรกรรม ว่าด้วยการให้เกษตรกรและสถาบันเกษตรกรผู้ได้รับที่ดินจากการปฏิรูปที่ดินเพื่อเกษตรกรรมปฏิบัติตามเงื่อนไขการเข้าทำประโยชน์ในที่ดิน พ.ศ. 2535 ข้อ 9 วรรคแรก เท่านั้น

อนุญาตเฉพาะในเขตปฏิรูปที่ดินเท่านั้น  ไม่อนุญาต

ลงชื่อ.....  
(นางสุกัญญา สีลาพล).....ผู้อนุญาต

(.....)  
วันที่.....

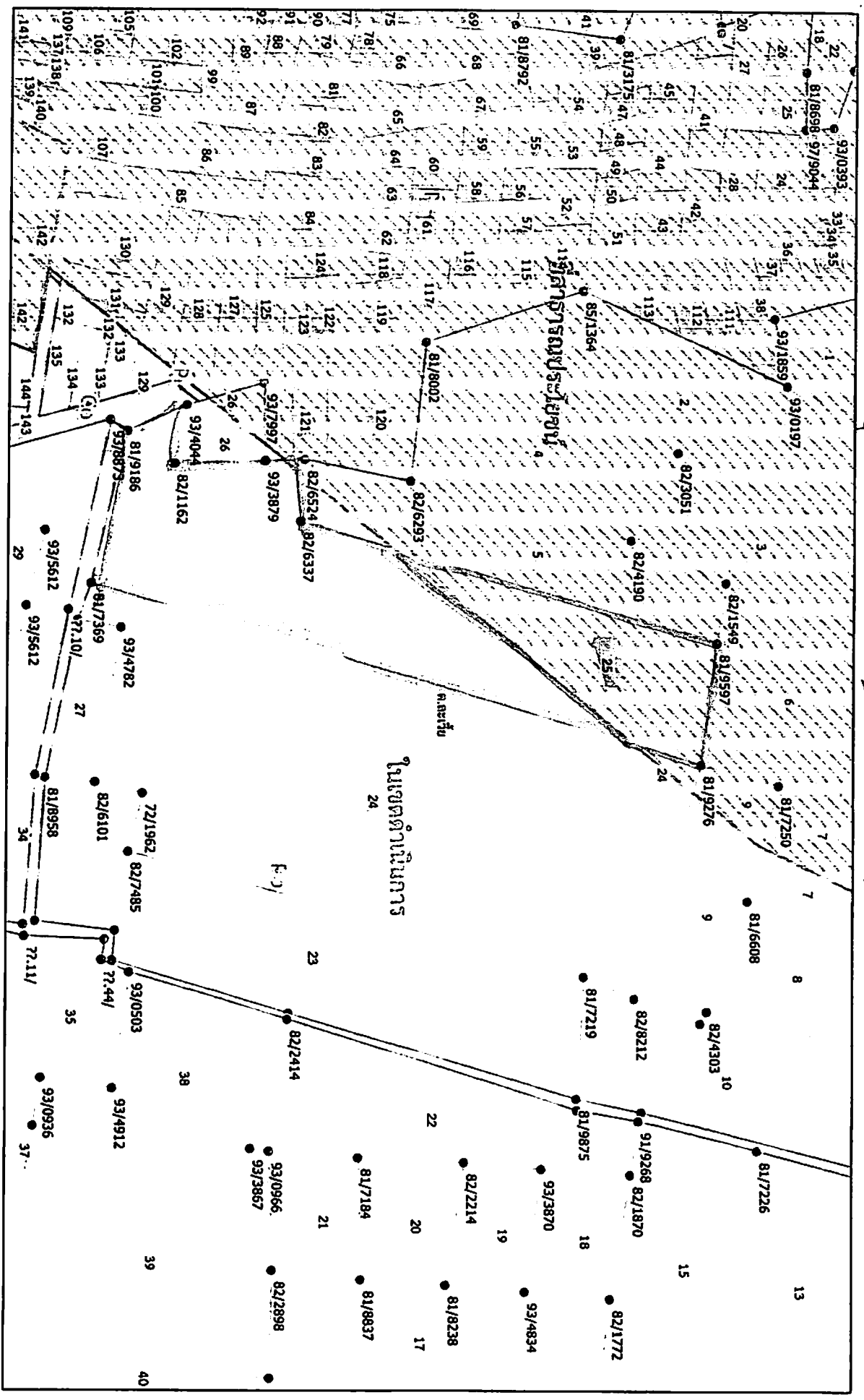


ที่ดิน ๖๐๑  
 ๖๐๑๑  
 ๖๐๑๒

๖๐๑๑๕  
 ๖๐๑๑๖  
 ๖๐๑๑๗



พ.ร. 531/2563  
 ควบคุมพื้นที่  
 ให้อาณาเขต  
 ใกล้เคียง



มาตรา 25 หน้าที่ 3995  
 ตามบทบัญญัติมาตรา 19-3-79 68

ทะเบียนรายชื่อครัวเรือนตามโครงการพัฒนาพื้นที่ต้นแบบการพัฒนาคุณภาพชีวิตตามหลักทฤษฎีใหม่ประยุกต์สู่ "โคก หนอง นา โมเดล" (งบเงินกู้)

ประจำปีงบประมาณ 2564

จังหวัดบุรีรัมย์

**อำเภอหนองหงส์ (งบเงินกู้) รายชื่อเป็นพื้นที่ความเกี่ยว สามารถอนุญาตลดสระเกิน 5 % ได้ รับรองในพื้นที่คงเหลือในเขต ส.ป.ก. เท่านั้น จำนวน 2 ราย**

ข้อมูลตามพัฒนาชุมชนเสนอ													ข้อมูลตาม ส.ป.ก.ตรวจสอบ						
ที่	รหัสแปลง	ชื่อ - สกุล ผู้เข้าร่วมโครงการ	เลขประจำตัวประชาชน ผู้เข้าร่วมโครงการ	ชื่อ-นามสกุลเจ้าของกรรมสิทธิ์	เลขประจำตัวประชาชนเจ้าของกรรมสิทธิ์	จำนวนที่ดินที่ถือครองทั้งหมด (ไร่)	จำนวนที่เข้าร่วมโครงการ	ปริมาณการจุดดินคิดเป็น % ของพื้นที่ทั้งหมด	หมู่ที่	ตำบล	อำเภอ	จังหวัด	ชนิดของกรรมสิทธิ์ ส.ป.ก. เลขที่	กลุ่มในการถือครอง ส.ป.ก.	ผลการตรวจสอบของ สำนักงาน ส.ป.ก.บุรีรัมย์				หมายเหตุ
															แปลง	ระวาง	เนื้อที่ (ไร่)คงเหลือ	ผลการตรวจ	
1	09747	นายเชียว หนูซ้อ	33114-0029382-2	นายเชียว หนูซ้อ	33114-0029382-2	16ไร่3งาน47ตารางวา	3 ไร่	17.7856	3	เมืองฝ้าย	หนองหงส์	บุรีรัมย์	2600	1	5	4191	12-1-66	ของตนเอง	มีแผนที่แนบ
2	10504	นางทมโพ ขวตใจตง	3 3114 00324 19 1	นางทมโพ ขวตใจตง	3 3114 00324 19 1	20ไร่2งาน6ตารางวา	3 ไร่	14.62	4	เสาเตียว	หนองหงส์	บุรีรัมย์	21	1	67	5538IV3646	10-0-24	ของตนเอง	มีแผนที่แนบ

**กลุ่มในการถือครอง ส.ป.ก.**

- กลุ่มที่ ๑ รายชื่อเกษตรกรผู้ยื่นคำขอเข้าร่วมโครงการฯและเกษตรกรผู้ได้รับอนุญาตให้เข้าทำประโยชน์ที่ดินเป็นบุคคลเดียวกัน
- กลุ่มที่ ๒ รายชื่อเกษตรกรผู้ยื่นคำขอเข้าร่วมโครงการฯและเกษตรกรผู้ได้รับอนุญาตให้เข้าทำประโยชน์ที่ดินเป็นบุคคลหลายคนแต่มีความสัมพันธ์กัน
- กลุ่มที่ ๓ รายชื่อเกษตรกรผู้ยื่นคำขอเข้าร่วมโครงการฯ อยู่ระหว่างการขอรับเอกสารสิทธิ์

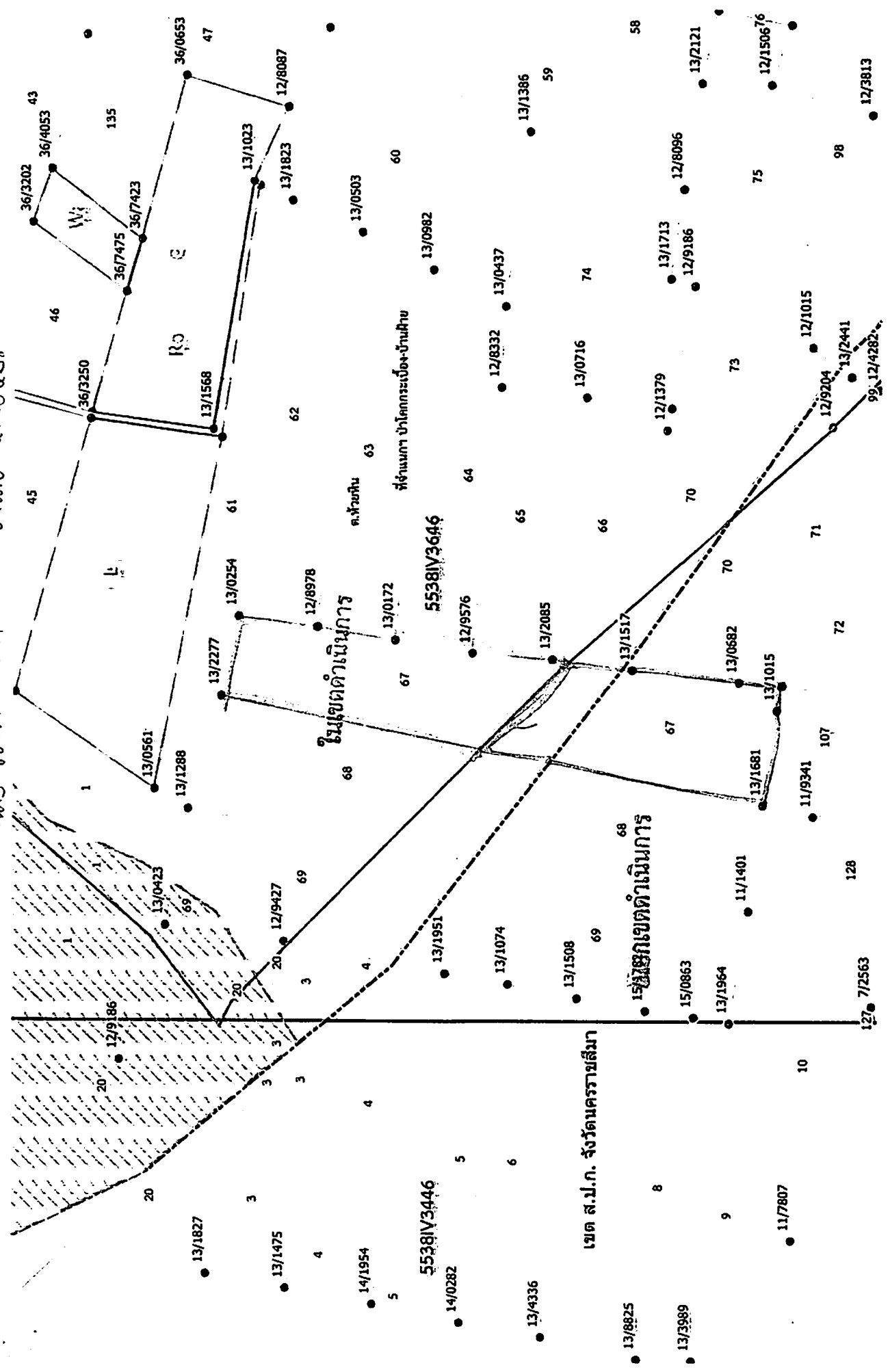
**\*เงื่อนไขการลดสระ**

- อนุญาตภายใต้โครงการพัฒนาพื้นที่ต้นแบบการพัฒนาคุณภาพชีวิตตามหลักทฤษฎีใหม่ประยุกต์สู่ "โคก หนอง นา โมเดล" เท่านั้น
- อนุญาตภายใต้เงื่อนไขไม่นำดินออกจากแปลงที่ดิน ตามระเบียบคณะกรรมการปฏิรูปที่ดินเพื่อเกษตรกรรม ว่าด้วยการให้เกษตรกร และสถาบันเกษตรกรผู้ไ้ดินที่คืนจากการปฏิรูปที่ดินเพื่อเกษตรกรรมปฏิบัติเกี่ยวกับการเข้าทำประโยชน์ในที่ดิน พ.ศ. 2535 ข้อ 9 วรรคแรก เท่านั้น

<input checked="" type="checkbox"/>	อนุญาตเฉพาะ ในเขตปฏิรูปที่ดิน เท่านั้น	<input type="checkbox"/>	ไม่อนุญาต
ลงชื่อ..... (นางสถิตตา ศรีภาพล) ปฏิรูปที่ดินจังหวัดบุรีรัมย์ (.....) วันที่..... 29 ม.ค. 2564			



ขอ คำนวณ ค่าที่ดิน



เลขที่ 67 หน้า 5538IV3646

ฉบับแก้ไข 10-2-24 73

ทะเบียนรายชื่อครัวเรือนตามโครงการพัฒนาพื้นที่ต้นแบบการพัฒนาคุณภาพชีวิตตามหลักทฤษฎีใหม่ประยุกต์สู่ "โคก หนอง นา โมเดล" (งบเงินกู้)

ประจำปีงบประมาณ 2564

จังหวัดบุรีรัมย์

**อำเภอโนนดินแดง (งบเงินกู้) รายชื่อเป็นพื้นที่ความเกี่ยว สามารถอนุญาตขุดสระเกิน 5 % ได้ รับรองในพื้นที่คงเหลือในเขต ส.ป.ก. เท่านั้น จำนวน 1 ราย**

ข้อมูลตามพัฒนาชุมชนเสนอ													ข้อมูลตาม ส.ป.ก. ตรวจสอบ						
ที่	รหัส แปลง	ชื่อ - สกุล ผู้เข้าร่วม โครงการ	เลขประจำตัว ประชาชน ผู้เข้าร่วม โครงการ	ชื่อ-นามสกุล เจ้าของกรรมสิทธิ์	เลขประจำตัว ประชาชนเจ้าของ กรรมสิทธิ์	จำนวน ที่ดินที่ถือ ครอง ทั้งหมด (ไร่)	จำนวนที่ เข้าร่วม โครงการฯ ขนาดไร่	ปริมาณ การขุดดิน คิดเป็น % ของพื้นที่ ทั้งหมด	หมู่ที่	ตำบล	อำเภอ	จังหวัด	ชนิดของ กรรมสิทธิ์ ส.ป.ก. เลขที่	กลุ่มใน การถือ ครอง ส.ป.ก.	ผลการตรวจสอบของ สำนักงาน ส.ป.ก.บุรีรัมย์				หมายเหตุ
														แปลง	รวม	เนื้อที่ (ไร่) คงเหลือ	ผลการตรวจ		
1	09830	นางนงนุช ชัยวิเศษ	3310600628088	นางคู่ย์ ชัยวิเศษ (นางนงนุช ชัยวิเศษ)	3310600628088	5-1-88	3 ไร่	20	2	ตำบลรอง	โนนดินแดง	บุรีรัมย์	331	1	15	3973	5-0-60	ขอตนเอง	มีแผนที่แนบ


**กลุ่มในการถือครอง ส.ป.ก.**

- กลุ่มที่ ๑ รายชื่อเกษตรกรผู้ยื่นคำขอเข้าร่วมโครงการฯและเกษตรกรผู้ได้รับอนุญาตให้เข้าทำประโยชน์ที่ดินเป็นบุคคลเดียวกัน
- กลุ่มที่ ๒ รายชื่อเกษตรกรผู้ยื่นคำขอเข้าร่วมโครงการฯและเกษตรกรผู้ได้รับอนุญาตให้เข้าทำประโยชน์ที่ดินเป็นบุคคลหลายคนกันแต่มีความสัมพันธ์กัน
- กลุ่มที่ ๓ รายชื่อเกษตรกรผู้ยื่นคำขอเข้าร่วมโครงการฯ อยู่ระหว่างการขอรับเอกสารสิทธิ์

**\*เงื่อนไขการขุดสระ**

- อนุญาตขุดได้โครงการพัฒนาพื้นที่ต้นแบบการพัฒนาคุณภาพชีวิตตามหลักทฤษฎีใหม่ประยุกต์สู่ "โคก หนอง นา โมเดล" เท่านั้น
- อนุญาตขุดได้เงื่อนไขไม่ปาดันออกจากแปลงที่ดิน ตามระเบียบคณะกรรมการปฏิรูปที่ดินเพื่อเกษตรกรรม ว่าด้วยการให้เกษตรกร

และสถาบันเกษตรกรผู้ได้รับที่ดินจากการปฏิรูปที่ดินเพื่อเกษตรกรรมปฏิบัติเกี่ยวกับการเข้าทำประโยชน์ที่ดิน พ.ศ. 2535 ข้อ 9 วรรคแรก เท่านั้น

<input checked="" type="checkbox"/>	อนุญาตเฉพาะ ในเขตปฏิรูปที่ดิน เท่านั้น	<input type="checkbox"/>	ไม่อนุญาต
 ลงชื่อ.....ผู้อนุญาต (นางสุกัญญา ศรีกีอาพล) (.....)			
วันที่..... 2564			



ทะเบียนรายชื่อกลุ่มเป้าหมายจับคู่ค้ำขอตามโครงการหมู่บ้านเศรษฐกิจพอเพียง "โคก หนอง นา โมเดล"

ประจำปีงบประมาณ พ.ศ. 2564

จังหวัดบุรีรัมย์

อำเภอนางรอง (งบกรม) รายชื่อเป็นพื้นที่ความเกี่ยว สามารถอนุญาตขาดสะเรเกิน 5 % ได้ รับรองในพื้นที่คงเหลือในเขต ส.ป.ก. เท่านั้น จำนวน 1 ราย

ข้อมูลตามพัฒนาชุมชนเสนอ														ข้อมูลตาม ส.ป.ก. ตรวจสอบ								
ที่	อำเภอ	ตำบล	ชื่อหมู่บ้าน	หมู่ที่	ชื่อ - สกุล ผู้เข้าร่วมโครงการ	เลขบัตรประจำตัวประชาชน	บ้านเลขที่	หมายเลขโทรศัพท์	ชื่อ-นามสกุล เจ้าของกรรมสิทธิ์โฉนดที่ดิน	เลขประจำตัวประชาชน เจ้าของกรรมสิทธิ์	จำนวนที่ดินที่ถือครอง (ไร่)	พื้นที่รวมโครงการ (ไร่)		ชนิดกรรมสิทธิ์ ส.ป.ก.	ปริมาณการขุดดิน คิดเป็น % ของพื้นที่ทั้งหมด	กลุ่มในการถือครอง ส.ป.ก.	ผลการตรวจสอบของ สำนักงาน ส.ป.ก.บุรีรัมย์				หมายเหตุ	
												1 ไร่	3 ไร่				แปลง	ขนาด	เนื้อที่ (ไร่)	ผลการตรวจ		
1	นางรอง	หนองโสน	โนนศรีสุร	12	นายสันติชัย บุญทองชาติ	5310400055013	74	0820915659	นางชาติปิ บุญทองชาติ	3310400493606	6-0-00	1		64277	6.68%	2	157	3538๗4614	5-3-35	ถูกต้อง	ดินคนในแบบ	
รวม												1	0									


กลุ่มในการถือครอง ส.ป.ก.

- กลุ่มที่ ๑ รายชื่อเกษตรกรผู้ยื่นคำขอเข้าร่วมโครงการฯและเกษตรกรผู้ได้รับอนุญาตให้เข้าทำประโยชน์ที่ดินเป็นบุคคลเดียวกัน
- กลุ่มที่ ๒ รายชื่อเกษตรกรผู้ยื่นคำขอเข้าร่วมโครงการฯและเกษตรกรผู้ได้รับอนุญาตให้เข้าทำประโยชน์ที่ดินเป็นบุคคลหลายคนกันแต่มีความสัมพันธ์กัน
- กลุ่มที่ ๓ รายชื่อเกษตรกรผู้ยื่นคำขอเข้าร่วมโครงการฯ อยู่ระหว่างการขอรับเอกสารสิทธิ์

\*เงื่อนไขการขาดสะ:

- อนุญาตภายใต้โครงการพัฒนาพื้นที่ต้นแบบการพัฒนาคุณภาพชีวิตตามหลักทฤษฎีใหม่ประยุกต์สู่ "โคก หนอง นา โมเดล" เท่านั้น
- อนุญาตภายใต้เงื่อนไขไม่ปาดันออกจากแปลงที่ดิน ตามระเบียบคณะกรรมการปฏิรูปที่ดินเพื่อเกษตรกรรม ว่าด้วยการให้เกษตรกร

และสถาบันเกษตรกรผู้ได้รับที่ดินจากการปฏิรูปที่ดินเพื่อเกษตรกรรมปฏิบัติเกี่ยวกับการเข้าทำประโยชน์ที่ดิน พ.ศ. 2535 ข้อ 9 วรรคแรก เท่านั้น

<input checked="" type="checkbox"/> อนุญาตเฉพาะในเขตปฏิรูปที่ดินเท่านั้น	<input type="checkbox"/> ไม่อนุญาต
 ลงชื่อ.....ผู้อนุญาต (นางสุกัญญา ขจรภาพณี) ปฏิรูปที่ดินจังหวัดบุรีรัมย์ (.....) 2 ต. ม.ก. ๔๖๓๖ วันที่.....	



ทะเบียนรายชื่อครัวเรือนตามโครงการพัฒนาพื้นที่ต้นแบบการพัฒนาคุณภาพชีวิตตามหลักทฤษฎีใหม่ประยุกต์สู่ "โคก หนอง นา โมเดล" (งบเงินกู้)

ประจำปีงบประมาณ 2564

จังหวัดบุรีรัมย์

**อำเภอนางรอง (งบเงินกู้) รายชื่อเป็นพื้นที่ควบคู่กัน สามารถอนุญาตขุดสระเกิน 5 % ได้ รับรองในพื้นที่คงเหลือในเขต ส.ป.ก. เท่านั้น จำนวน 1 ราย**

ข้อมูลตามพัฒนาชุมชนเสนอ													ข้อมูลตาม ส.ป.ก.ตรวจสอบ						
ที่	รหัสแปลง	ชื่อ - สกุล ผู้เข้าร่วมโครงการ	เลขประจำตัวประชาชนผู้เข้าร่วมโครงการ	ชื่อ-นามสกุลเจ้าของกรรมสิทธิ์	เลขประจำตัวประชาชนเจ้าของกรรมสิทธิ์	จำนวนที่ดินที่ถือครองทั้งหมด (ไร่)	จำนวนที่เข้าร่วมโครงการรายราชนาค	ปริมาณการขุดดินคิดเป็น % ของพื้นที่ทั้งหมด	หมู่ที่	ตำบล	อำเภอ	จังหวัด	ชนิดของกรรมสิทธิ์ ส.ป.ก.เลขที่	กลุ่มในการถือครอง ส.ป.ก.	ผลการตรวจสอบของ สำนักงาน ส.ป.ก.บุรีรัมย์				หมายเหตุ
															แปลง	รชวาง	เนื้อที่ (ไร่)	หมายเหตุ	
1	09685	นางสุภะณี มุ่งเปลี่ยนกลาง	3310400810923	นางสุภะณี มุ่งเปลี่ยนกลาง	3310400810923	10-1-13	3 ไร่	4.81	10	หัวถนน	นางรอง	บุรีรัมย์	8252	1	99	5538004420	5-1-32	ของตนเอง	มีแผนที่แนบ

**วิธีตรวจสอบ ส.ป.ก.**  
 กษกรกรผู้ได้รับอนุญาตให้เข้าทำประโยชน์ที่ดินเป็นบุคคลเดียวกัน  
 รับอนุญาตให้เข้าทำประโยชน์ที่ดินเป็นบุคคลละคนกันแต่มีความสัมพันธ์กัน  
 ร่วมโครงการฯ อยู่ระหว่างการขอรับเอกสารสิทธิ์

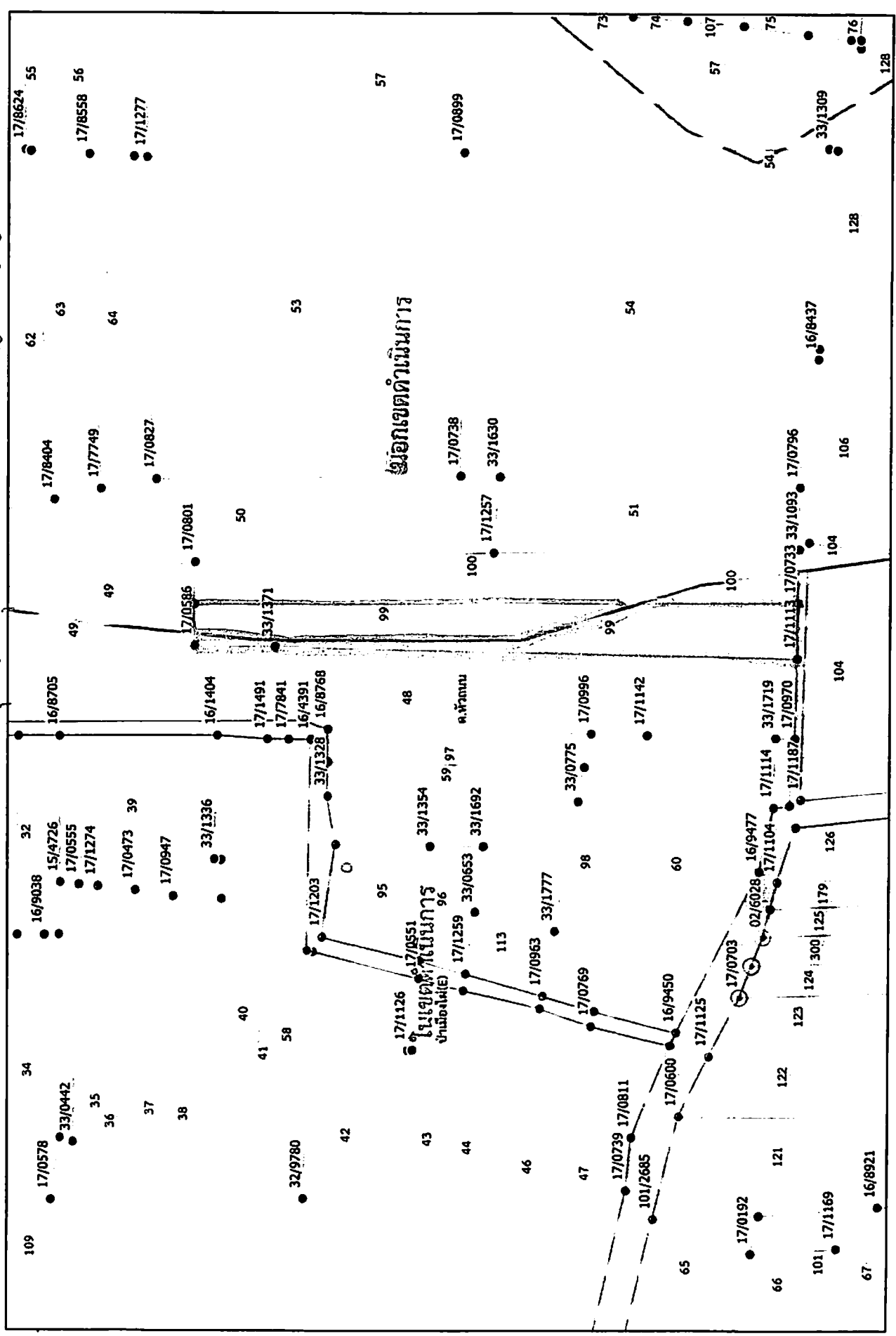
- \*เงื่อนไขการขุดสระ
- อนุญาตภายใต้โครงการพัฒนาพื้นที่ต้นแบบการพัฒนาคุณภาพชีวิตตามหลักทฤษฎีใหม่ประยุกต์สู่ "โคก หนอง นา โมเดล" เท่านั้น
  - อนุญาตภายใต้เงื่อนไขไม่พาดนออกจากแปลงที่ดิน ตามระเบียบคณะกรรมการปฏิรูปที่ดินเพื่อเกษตรกรรม ว่าด้วยการให้เกษตรกร  
 และสถาปนเกษตรกรผู้ได้รับที่ดินจากการปฏิรูปที่ดินเพื่อเกษตรกรรมปฏิบัติเกี่ยวกับการเข้าทำประโยชน์ในที่ดิน พ.ศ. 2535 ข้อ 9 วรรคแรกเท่านั้น

อนุญาตเฉพาะในเขตปฏิรูปที่ดินเท่านั้น

ไม่อนุญาต

ลงชื่อ.....  
 (นางสุภะณี มุ่งเปลี่ยนกลาง)  
 ปฏิรูปที่ดินจังหวัดบุรีรัมย์  
 (.....)  
 25 ม.ค. 2564  
 วันที่.....

ทาง ดินแดง ฝั่ง ตะวันออก และ ฝั่ง ตะวันออก



เลข ๑๑ ฐาน ๕๕๓๕๔๔๒๐  
 ๐๕/๒๖๖๗ ๒๖๖๗ ๕-๑-๗๒ ๗๓

ทะเบียนรายชื่อครัวเรือนตามโครงการพัฒนาพื้นที่ต้นแบบการพัฒนาคุณภาพชีวิตตามหลักทฤษฎีใหม่ประยุกต์สู่ “โคก หนอง นา โมเดล” (งบเงินกู้)

ประจำปีงบประมาณ 2564

จังหวัดบุรีรัมย์

**อำเภอหนองกี่ (งบเงินกู้) รายชื่อเป็นพื้นที่ความเกี่ยว สามารถอนุญาตชุดสระเกิน 5 % ได้ รับรองในพื้นที่คงเหลือในเขต ส.ป.ก. เท่านั้น จำนวน 1 ราย**

ข้อมูลตามพัฒนาชุมชนเสนอ														ข้อมูลตาม ส.ป.ก. ตรวจสอบ						
ที่	รหัสแปลง	ชื่อ - สกุล ผู้เข้าร่วมโครงการ	เลขประจำตัวประชาชน ผู้เข้าร่วมโครงการ	ชื่อ-นามสกุลเจ้าของกรรมสิทธิ์	เลขประจำตัวประชาชนเจ้าของกรรมสิทธิ์	จำนวนที่ดินที่ถือครองทั้งหมด (ไร่)	จำนวนที่เข้าร่วมโครงการขนาดไร่	ปริมาณการจุดดินคิดเป็น % ของพื้นที่ทั้งหมด	หมู่ที่	ตำบล	อำเภอ	จังหวัด	ชนิดของกรรมสิทธิ์ ส.ป.ก. เลขที่	กลุ่มในการถือครอง ส.ป.ก.	ผลการตรวจสอบของ สำนักงาน ส.ป.ก.บุรีรัมย์				หมายเหตุ	
															แปลง	รายการ	เนื้อที่ (ไร่)คงเหลือ	ผลการตรวจ		
1	10419	นางสุธาสินี คำขกลาง	5310500004364	นางสุธาสินี คำขกลาง	5310500004364	10ไร่1งาน23ตารางวา	3 ไร่	10	12	กระดาดเหลี่ยม	หนองกี่	บุรีรัมย์	4863	4-01ข	1	108	5538/3422	1-3-48	ขอคืนเอง	มีแผนที่แนบ

กลุ่มในการถือครอง ส.ป.ก.

- กลุ่มที่ ๑ รายชื่อเกษตรกรผู้ยื่นคำขอเข้าร่วมโครงการฯและเกษตรกรผู้ได้รับอนุญาตให้เข้าทำประโยชน์ที่ดินเป็นบุคคลเดียวกัน
- กลุ่มที่ ๒ รายชื่อเกษตรกรผู้ยื่นคำขอเข้าร่วมโครงการฯและเกษตรกรผู้ได้รับอนุญาตให้เข้าทำประโยชน์ที่ดินเป็นบุคคลหลายคนแต่มีความสัมพันธ์กัน
- กลุ่มที่ ๓ รายชื่อเกษตรกรผู้ยื่นคำขอเข้าร่วมโครงการฯ อยู่ระหว่างการขอรับเอกสารสิทธิ์

\*เงื่อนไขการขุดสระ

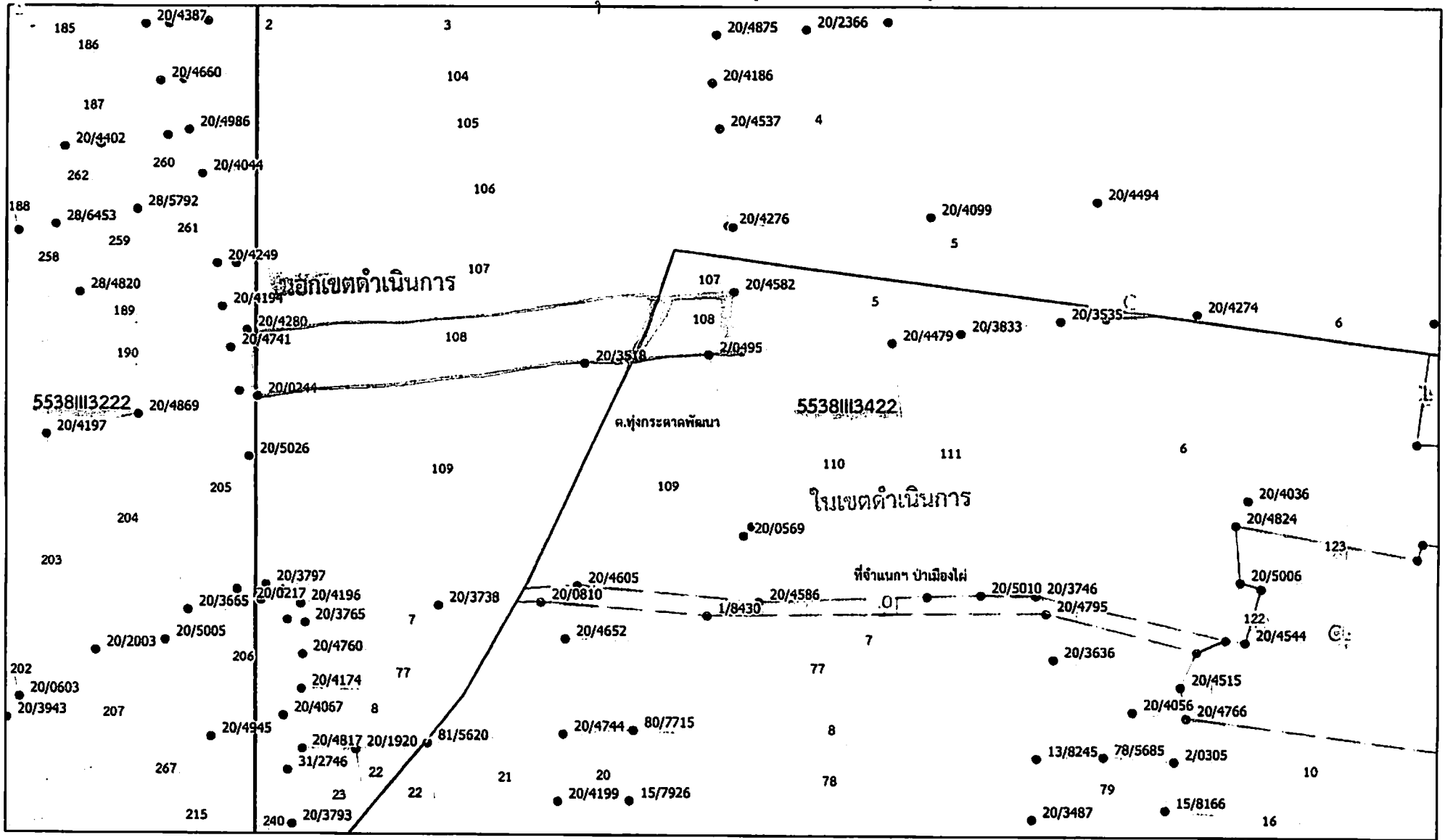
- อนุญาตขุดได้โครงการพัฒนาพื้นที่ต้นแบบการพัฒนาคุณภาพชีวิตตามหลักทฤษฎีใหม่ประยุกต์สู่ “โคก หนอง นา โมเดล” เท่านั้น
- อนุญาตขุดได้เงื่อนไขไม่ปาดดินออกจากแปลงที่ดิน ตามระเบียบคณะกรรมการปฏิรูปที่ดินเพื่อเกษตรกรรม ว่าด้วยการให้เกษตรกรและสถาบันเกษตรกรผู้ได้รับที่ดินจากการปฏิรูปที่ดินเพื่อเกษตรกรรมปฏิบัติเกี่ยวกับการเข้าทำประโยชน์ในที่ดิน พ.ศ. 2535 ข้อ 9 วรรคแรก เท่านั้น

อนุญาตเฉพาะในเขตปฏิรูปที่ดิน เท่านั้น  ไม่อนุญาต

ลงชื่อ.....  
ปฏิบัติหน้าที่.....  
(.....)

วันที่..... 25 ส.ค. 2564

หน้า ๑๖๖ หน้า ๑๖๖ หน้า ๑๖๖ หน้า ๑๖๖



อยู่ในเขตป่าเมืองใหม่ ๑-๓-๔๖ ๗๕

ผลป็นรายชื่อกลุ่มเป้าหมายขับเคลื่อนตามโครงการหมู่บ้านเศรษฐกิจพอเพียง "โลก หนอง นา โมเดล"  
ประจำปีงบประมาณ พ.ศ. 2564 จังหวัดบุรีรัมย์

อำเภอหนองกี่ (งบกรม) รายชื่อเป็นพื้นที่ควบเกี่ยว สามารถอนุญาตขุดสระเกิน 5 % ได้ รับรองในพื้นที่คงเหลือในเขต ส.ป.ก. เท่านั้น จำนวน 2 ราย

ข้อมูลตามพัฒนาชุมชนเสนอ													ข้อมูลตาม ส.ป.ก. ตรวจสอบ									
ที่	อำเภอ	ตำบล	ชื่อหมู่บ้าน	หมู่ที่	ชื่อ - สกุล ผู้เข้าร่วมโครงการ	เลขบัตรประจำตัวประชาชน	บ้านเลขที่	หมายเลขโทรศัพท์	ชื่อ-นามสกุล เจ้าของกรรมสิทธิ์ในโฉนดที่ดิน	เลขประจำตัวประชาชน เจ้าของกรรมสิทธิ์	จำนวนที่ดินที่ถือครองทั้งหมด (ไร่)	พื้นที่เข้าร่วมโครงการ ระบุ (ไร่) ในช่องจำนวน		ชนิดกรรมสิทธิ์ ส.ป.ก. เลขที่	ปริมาณการขุดดินคิดเป็น % ของพื้นที่ทั้งหมด	โฉนดในกรณีถือครอง ส.ป.ก.	ผลการตรวจสอบของ สำนักงาน ส.ป.ก.บุรีรัมย์				หมายเหตุ	
												1 ไร่	3 ไร่				แปลง	รายการ	เนื้อที่ (ไร่)คงเหลือ	ผลการตรวจ		
1	หนองกี่	ตะขะขวาง	โคกโกก	11	นางคำลี นาคา	3310500561437	08	0895848140	นางคำลี นาคา	3310500561437	46122งาน		1	1616	2.380952381	553803618	27	553803618	5-1-69	ของตนเอง	มีโฉนดที่ดิน	
2	หนองกี่	โคกสูง	เขื่อนจาน	6	นางเรณู จวบรัมย์	3310500604560	2		นางเรณู จวบรัมย์	3310500604560	29ไร่1งาน26ตารางวา		1	1775	3.448275862	543802638	36	543802636	29-1-74	ของตนเอง	มีโฉนดที่ดิน	
รวม												0	2									

กลุ่มในกรณีของ ส.ป.ก.

- กลุ่มที่ ๑ รายชื่อเกษตรกรผู้ยื่นคำขอเข้าร่วมโครงการและเกษตรกรผู้ได้รับอนุญาตให้เข้าทำประโยชน์ที่ดินเป็นบุคคลเดียวกัน
- กลุ่มที่ ๒ รายชื่อเกษตรกรผู้ยื่นคำขอเข้าร่วมโครงการและเกษตรกรผู้ได้รับอนุญาตให้เข้าทำประโยชน์ที่ดินเป็นบุคคลละคนกันแต่มีความสัมพันธ์กัน
- กลุ่มที่ ๓ รายชื่อเกษตรกรผู้ยื่นคำขอเข้าร่วมโครงการ ผู้ตรวจการสหกรณ์

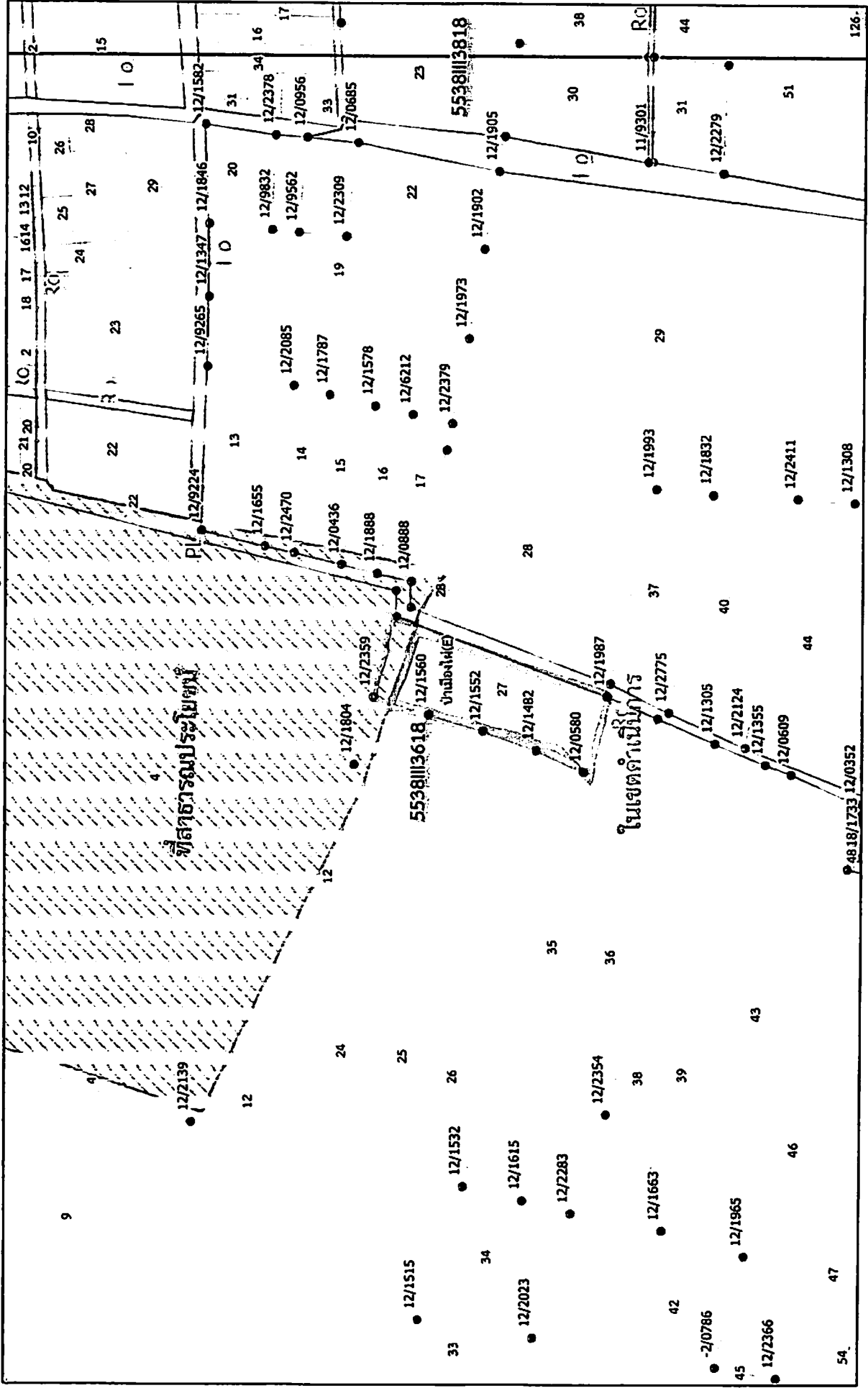
\*เงื่อนไขการขุดสระ

- อนุญาตภายใต้โครงการพัฒนาพื้นที่ต้นแบบการพัฒนาคุณภาพชีวิตตามหลักทฤษฎีใหม่ประยุกต์สู่ "โคก หนอง นา โมเดล" เท่านั้น
- อนุญาตภายใต้เงื่อนไขไม่ป่าต้นออกจากแปลงที่ดิน ตามระเบียบคณะกรรมการปฏิรูปที่ดินเพื่อเกษตรกรรม ว่าด้วยการให้เกษตรกรและสถาบันเกษตรกรผู้ได้รับที่ดินจากการปฏิรูปที่ดินเพื่อเกษตรกรรมปฏิบัติเกี่ยวกับการเช่าทำประโยชน์ในที่ดิน พ.ศ. 2535 ข้อ 9 วรรคแรก เท่านั้น

อนุญาตเฉพาะในเขตปฏิรูปที่ดิน  ไม่อนุญาต  
เท่านั้น

ลงชื่อ.....  
(นางสกันดา ศรีกำพล)  
(.....ปฏิรูปที่ดินจังหวัดบุรีรัมย์.....)  
วันที่..... 29 มี.ค. 2564 .....

ทาง ดั้ง หน้า ซาก ท้อง



เลขที่ 27 หน้า 5536 III 3616  
 สำนักงานที่ดิน 5-1-69 73

