



ที่ บร ๐๐๑๙/ว ๗๑

สำนักงานพัฒนาชุมชนจังหวัดบุรีรัมย์
๑๑๕๙ เขากระโดง
จังหวัดบุรีรัมย์ ๓๑๐๐๐

๒๐ เมษายน ๒๕๖๔

เรื่อง โครงการพัฒนาพื้นที่ต้นแบบการพัฒนาคุณภาพชีวิตตามหลักทฤษฎีใหม่ประยุกต์สู่ “โคก หนอง นา โมเดล”
และโครงการพัฒนาหมู่บ้านเศรษฐกิจพอเพียง ประจำปีงบประมาณ ๒๕๖๔

เรียน รายละเอียดแนบท้าย

- | | |
|--|-------------|
| สิ่งที่ส่งมาด้วย ๑. ข้อมูลกรณีแปลงพื้นที่อยู่นอกเหนือเขตของ ส.ป.ก. ยังไม่สามารถอนุญาตฯ ได้ | จำนวน ๑ ชุด |
| ๒. ข้อมูลกรณีขอยกเลิกการอนุญาตชุดสระเกินร้อยละ ๕ ได้ | จำนวน ๑ ชุด |
| ๓. ข้อมูลกรณีการอนุญาต ฯ และกรณีพื้นที่อยู่นอกเหนือเขตของ ส.ป.ก. | จำนวน ๑ ชุด |
| ๔. ข้อมูลกรณีขอยกเลิกการอนุญาตชุดสระเกินร้อยละ ๕ ได้ | จำนวน ๑ ชุด |
| ๕. ข้อมูลกรณีการอนุญาตชุดสระเกินร้อยละ ๕ ได้และเป็นพื้นที่คาบเกี่ยว | จำนวน ๑ ชุด |

จังหวัดบุรีรัมย์ได้ประสานขอความร่วมมือในการตรวจสอบข้อมูลจากสำนักงานการปฏิรูปที่ดินจังหวัดบุรีรัมย์ (ส.ป.ก.บุรีรัมย์) และขออนุญาตจากคณะกรรมการปฏิรูปที่ดินจังหวัดบุรีรัมย์ (คปจ.บุรีรัมย์) ตามโครงการพัฒนาพื้นที่ต้นแบบการพัฒนาคุณภาพชีวิตตามหลักทฤษฎีใหม่ประยุกต์สู่ “โคก หนอง นา โมเดล” และโครงการพัฒนาหมู่บ้านเศรษฐกิจพอเพียง ประจำปีงบประมาณ ๒๕๖๔

เพื่อให้การดำเนินการตามโครงการฯ เป็นไปด้วยความเรียบร้อย จึงขอแจ้งรายชื่อครัวเรือนตามโครงการฯ ที่ผ่านการตรวจสอบ ประกอบด้วย กรณีแปลงพื้นที่อยู่นอกเหนือเขตของ ส.ป.ก. ยังไม่สามารถอนุญาตได้ กรณีขอยกเลิกการอนุญาตให้ชุดสระได้ กรณีแปลงที่ดินเป็นของตนเอง, คู่สมรส, คาบเกี่ยว รายละเอียดตามสิ่งที่ส่งมาด้วย ๑ - ๕

จึงเรียนมาเพื่อทราบและพิจารณาดำเนินการต่อไป

ขอแสดงความนับถือ

(นายเดโช วันทนาพิทักษ์)
พัฒนาการจังหวัดบุรีรัมย์

กลุ่มงานส่งเสริมการพัฒนาชุมชน

โทร. ๐ ๔๔๖๖ ๖๕๑๒

โทรสาร ๐ ๔๔๖๖ ๖๕๑๒ (มท) ๓๗๑๕๖

นางศรีญา อยู่แยม ตำแหน่งนักวิชาการพัฒนาชุมชนชำนาญการ (๐๘๔-๖๐๕๓๔๘๘)

เศรษฐกิจฐานรากมั่นคงและชุมชนพึ่งตนเองได้
ภายในปี ๒๕๖๕



Change for Good

รายละเอียดแนบท้ายหนังสือสำนักงานพัฒนาชุมชนจังหวัดบุรีรัมย์ ที่ บร ๐๐๑๙/ว ๗๑ ลงวันที่ ๒๐ เมษายน ๒๕๖๔ เรื่อง โครงการพัฒนาพื้นที่ต้นแบบการพัฒนาคุณภาพชีวิตตามหลักทฤษฎีใหม่ประยุกต์สู่ "โคก หนอง นา โมเดล" และโครงการพัฒนาหมู่บ้านเศรษฐกิจพอเพียง ประจำปีงบประมาณ ๒๕๖๔

๑. พัฒนาการอำเภอนางรอง
๒. พัฒนาการอำเภอประโคนชัย
๓. พัฒนาการอำเภอโนนสุวรรณ
๔. พัฒนาการอำเภอโนนดินแดง
๕. พัฒนาการอำเภอหนองหงส์
๖. พัฒนาการอำเภอชำนิ
๗. พัฒนาการอำเภอแคนดง
๘. พัฒนาการอำเภอละหานทราย
๙. พัฒนาการอำเภอเฉลิมพระเกียรติ

.....

ขอเชิญนายชัชวาลย์ ร่มเรือง ประธานโครงการพัฒนาพื้นที่สัมทบการพัฒนาศูนย์การเรียนรู้ตามเด็กหญิง "โคกหนองนาโมเดล" (งบเงินกู้)

ประจำปีงบประมาณ 2564

จังหวัดสุรินทร์

ดำเนินการประเมินพื้นที่ความถนัด สามารถมอบหมายชุดคณะกรรมการ 5 % ได้ รับรองในพื้นที่ลงเหลือในเขต ส.ป.ก. เท่านั้น จำนวน 1 ราย

ข้อมูลเกษตรกรรายบุคคล										ข้อมูลตาม ส.ป.ก. ทั่วประเทศ													
รหัสดิน	ชื่อ - สกุล ผู้เข้าร่วมโครงการ	เลขที่บัญชีเงินฝากธนาคาร	ที่ตั้งนาแปลง	แปลงปลูกข้าว	พื้นที่ปลูก (ไร่)	จำนวนไร่	ปีเข้าร่วมโครงการ	ปริมาณข้าว (ตัน)	พื้นที่ปลูก (ไร่)	ตำบล	อำเภอ	จังหวัด	ข้อมูลการดำเนินงาน	หมายเหตุ									
1	09985 นายพาทย์ ศรีเมือง	3310701092963	นายพาทย์ ศรีเมือง	แปลงปลูกข้าว	33.0	33-0-20	3 ปี	7,564.97	10	โคกสูง	ประโคนชัย	บุรีรัมย์	69	1									
													<table border="1"> <tr> <th>ปี</th> <th>พื้นที่ (ไร่)</th> <th>ผลผลิต (ตัน)</th> </tr> <tr> <td>69</td> <td>5630</td> <td>8628</td> </tr> <tr> <td>70</td> <td>3-3-35</td> <td>...</td> </tr> </table>	ปี	พื้นที่ (ไร่)	ผลผลิต (ตัน)	69	5630	8628	70	3-3-35	...	<p>ข้อมูลเกษตรกรรายบุคคล</p>
ปี	พื้นที่ (ไร่)	ผลผลิต (ตัน)																					
69	5630	8628																					
70	3-3-35	...																					

กลุ่มในครัวเรือนของ ส.ป.ก.

๑. กลุ่มที่ ๑ รายชื่อเกษตรกรผู้เข้าร่วมโครงการตามเขตเกษตรกรรมที่ได้รับอนุญาตให้เข้าร่วมประเมินพื้นที่ความถนัด
๒. กลุ่มที่ ๒ รายชื่อเกษตรกรผู้เข้าร่วมโครงการตามเขตเกษตรกรรมที่ได้รับอนุญาตให้เข้าร่วมประเมินพื้นที่ความถนัด
๓. กลุ่มที่ ๓ รายชื่อเกษตรกรผู้เข้าร่วมโครงการตามเขตเกษตรกรรมที่ได้รับอนุญาตให้เข้าร่วมประเมินพื้นที่ความถนัด

***เงื่อนไขการรับสมัคร**

1. อนุญาตภายใต้โครงการพัฒนาพื้นที่ต้นแบบการพัฒนาคุณภาพชีวิตตามหลักทฤษฎีใหม่ประยุกต์สู่ "โคก หนอง นา โมเดล" เท่านั้น
2. อนุญาตภายใต้เงื่อนไขเป็นต้นออกจากรายแปลงที่ดิน ตามระเบียบคณะกรรมการการปฏิรูปที่ดินเพื่อเกษตรกรรม ๖๖ (ฉบับแก้ไขเพิ่มเติม) พ.ศ. 2535 ข้อ 9 บรรดา ๖๖ เท่านั้น

ข้อมูลตาม ส.ป.ก. ทั่วประเทศ

อนุญาตเฉพาะในเขตปฏิรูปที่ดิน
 ไม่อนุญาต

ลงชื่อ..... *ชัชวาลย์ ร่มเรือง*ผู้อนุญาต
 (นางสุกัญญา ศรีคำพล)
 ปฏิรูปที่ดินจังหวัดบุรีรัมย์
 (.....)
 วันที่..... 16 มี.ค. 2564

ชัชวาลย์ ร่มเรือง

ทะเบียนรายชื่อครัวเรือนตามโครงการพัฒนาพื้นที่ต้นแบบการพัฒนาคุณภาพชีวิตตามหลักทฤษฎีใหม่ประยุกต์สู่ "โคก หนอง นา โมเดล" (งบเงินกู้)

ประจำปีงบประมาณ 2564

จังหวัดบุรีรัมย์

อำเภอละหานทราย (งบกรม) รายชื่อเป็นของตนเองและผู้สมรสตรวจสอบแล้วถูกต้อง สามารถอนุญาตบุตรเงิน 5 % ได้ จำนวน 1 ราย


ข้อมูลตามพัฒนาชุมชนส่งเสริม														ข้อมูลตาม ส.ป.ก. ตรวจสอบ							
ที่	อำเภอ	ตำบล	ชื่อหมู่บ้าน	หมู่ที่	ชื่อ - สกุล ผู้เข้าร่วมโครงการ	เลขบัตรประจำตัวประชาชน	บ้านเลขที่	หมายเลขโทรศัพท์	ชื่อ-นามสกุล เจ้าของกรรมสิทธิ์ที่ดินโฉนดที่ดิน	เลขประจำตัวประชาชน เจ้าของกรรมสิทธิ์	จำนวนที่ดินที่ถือครองทั้งหมด (ไร่)	พื้นที่เข้าร่วมโครงการ ระบุ (ไร่) ในช่อง		ชนิดกรรมสิทธิ์ส.ป.ก.	ปริมาณการจุดดินคิดเป็น % ของพื้นที่ทั้งหมด	กลุ่มใบการถือครองส.ป.ก.	ผลการตรวจของ สำนักงาน ส.ป.ก.บุรีรัมย์				หมายเหตุ
												1 ไร่	3 ไร่				แปลง	ตาราง	เนื้อที่ (ไร่)	ผลการตรวจ	
1	ละหานทราย	โคกवान	โคกवान	2	นางปราณี พลางิสง	3310600688994	38/1	0656256465	นางปราณี พลางิสง	3310600688994	13/3/1961	1		๑๒๖๑๑ เริ่ม ๑๒๗ หน้า ๑๑	1.3486	1	181	593716400	15-3-61	จกตนเอง	นำชื่อจดทะเบียนบุตร

กลุ่มเกษตรกร ส.ป.ก.

- กลุ่มที่ ๑ รายชื่อเกษตรกรผู้ยื่นคำขอเข้าร่วมโครงการและเกษตรกรผู้ได้รับอนุญาตให้เข้าทำประโยชน์ในที่ดินเป็นบุคคลเดียวกัน
- กลุ่มที่ ๒ รายชื่อเกษตรกรผู้ยื่นคำขอเข้าร่วมโครงการและเกษตรกรผู้ได้รับอนุญาตให้เข้าทำประโยชน์ในที่ดินเป็นบุคคลละคนกันแต่มีความสัมพันธ์กัน

*เงื่อนไขการบุตร:

- อนุญาตภายใต้โครงการพัฒนาพื้นที่ต้นแบบการพัฒนาคุณภาพชีวิตตามหลักทฤษฎีใหม่ประยุกต์สู่ "โคก หนอง นา โมเดล" เท่านั้น
- อนุญาตภายใต้เงื่อนไขไม่นำดินออกจากแปลงที่ดิน ตามระเบียบคณะกรรมการปฏิรูปที่ดินเพื่อเกษตรกรรม ว่าด้วยการไถ่เกษตรกรและสถาบันเกษตรกรผู้ได้รับที่ดินจากการปฏิรูปที่ดินเพื่อเกษตรกรรมปฏิบัติเกี่ยวกับการเข้าทำประโยชน์ในที่ดิน พ.ศ. 2535 ข้อ 9 วรรค เท่านั้น

<input checked="" type="checkbox"/>	อนุญาต	<input type="checkbox"/>	ไม่อนุญาต
		 ลงชื่อ..... (นางสุกัญญา หรือ กัญญา) (.....ปฏิรูปที่ดินจังหวัดบุรีรัมย์.....) วันที่..... 16 เม.ย. 2564	



ทะเบียนรายชื่อครัวเรือนตามโครงการพัฒนาพื้นที่ต้นแบบการพัฒนาคุณภาพชีวิตตามหลักทฤษฎีใหม่ประยุกต์สู่ "โคก หนอง นา โมเดล" (งบเงินกู้)

ประจำปีงบประมาณ 2564

จังหวัดบุรีรัมย์

ข้าพเจ้านายนาย (นามกรม) ราชชื่อเป็นของตนเองและผู้สมรสตรวจสอบแล้วถูกต้อง สามารถอนุญาตอุดหนุนเงิน 5% ได้ จำนวน 10 ราย

ข้อมูลตามพัฒนาชุมชนส่งเสริม														ข้อมูลตาม ส.ป.ก. ตรวจสอบ						
ร.ร.	อำเภอ	ตำบล	ชื่อหมู่บ้าน	ชื่อ - สกุล ผู้เข้าร่วมโครงการ	เลขบัตรประชาชน	บ้านเลขที่	หมายเลขโทรศัพท์	ชื่อ-นามสกุล เจ้าของกรรมสิทธิ์ที่ดินของใช้ใช้ที่ดิน	เลขประจำตัวประชาชน เจ้าของกรรมสิทธิ์	จำนวนที่ดินแปลง (ไร่)	พื้นที่เข้าร่วมโครงการ รวม (1) ในข้อ ๑		ชนิดกรรมสิทธิ์ที่ดิน	ปริมาณการอุดหนุนคิดเป็น % ของพื้นที่ทั้งหมด	กลุ่มเกษตรกร	ผลการตรวจสอบของ สำนักงาน ส.ป.ก.บุรีรัมย์				หมายเหตุ
											1 ไร่	๖ ไร่				แปลง	ไร่/แปลง	เนื้อที่ (ไร่)	ผลการตรวจสอบ	
1	สตงพนาพร	หนองแก้ว	หนองบัว	นาย ชาญ ใจดี	3310600139238	๔๕	๐๖52197040	นาย ชาญ ใจดี	3310600139238	15 0 0	1		โฉนดที่ดิน	1.25	1	824/1	182E	15 0 0	จดทะเบียน	นำชื่อจดทะเบียนอุดหนุน
2	สตงพนาพร	สีบัวทอง	โคกขี้เหล็ก	นาย ชาญ ใจดี	3310600150196	142	0๖๔5384147	นาย ชาญ ใจดี	3310600150196	15 2 78	1		โฉนดที่ดิน	1.7564	1	85	35374690	10 2 78	จดทะเบียน	นำชื่อจดทะเบียนอุดหนุน
3	สตงพนาพร	โคกขี้เหล็ก	โคกขี้เหล็ก	นาย ชาญ ใจดี	3310600140607	23	๐๕21266073	นาย ชาญ ใจดี	3310600140607	2 3 63	1		โฉนดที่ดิน	6.4588	1	13	55374896	2-3 63	จดทะเบียน	นำชื่อจดทะเบียนอุดหนุน
4	สตงพนาพร	สตง	สตง	นาย ชาญ ใจดี	3310600142508	165	๐631735171	นาย ชาญ ใจดี	3310600142508	11 1 56	1		โฉนดที่ดิน	5.5391	1	198	55374696	3 1 56	จดทะเบียน	นำชื่อจดทะเบียนอุดหนุน
5	สตงพนาพร	หนองเสม็ด	หนองเสม็ด	นาย ชาญ ใจดี	3310600128571	34	๐๖๓๐๖๑๑๗๘	นาย ชาญ ใจดี	3310600128571	๑๑ 1 1	1		โฉนดที่ดิน	1.1755	1	146	55374394	๑๑ 1 1	จดทะเบียน	นำชื่อจดทะเบียนอุดหนุน
6	สตงพนาพร	หนองแก้ว	หนองบัว	นาย ชาญ ใจดี	3310600129950	๑19	๐๕99๐๐4279	นาย ชาญ ใจดี	3310600129950	1 2 18	1		โฉนดที่ดิน	12.1359	1	388	553748076	1 2 18	จดทะเบียน	นำชื่อจดทะเบียนอุดหนุน
7	สตงพนาพร	หนองแก้ว	โคกขี้เหล็ก	นาย ชาญ ใจดี	33106001๓๐๕02	๑75	๐๖๔๕๑๐๐๕๘	นาย ชาญ ใจดี	33106001๓๐๕02	15 0 0	1		โฉนดที่ดิน	1.25	1	560	252E	15 0 0	จดทะเบียน	นำชื่อจดทะเบียนอุดหนุน
8	สตงพนาพร	โคกขี้เหล็ก	โคกขี้เหล็ก	นาย ชาญ ใจดี	33106008๕๕๑๑	38/1	๐65๕2364๕3	นาย ชาญ ใจดี	33106008๕๕๑๑	6 0 18	1		โฉนดที่ดิน	3.1017	1	1๕8	๕๕๓๗๕๐๐	6 0 18	จดทะเบียน	นำชื่อจดทะเบียนอุดหนุน
9	สตงพนาพร	หนองแก้ว	หนองบัว	นาย ชาญ ใจดี	3470500061441	362	๐๖1218444	นาย ชาญ ใจดี	3470500061441	15 0 0	1		โฉนดที่ดิน	2.3813	1	363	182E	15 0 0	จดทะเบียน	นำชื่อจดทะเบียนอุดหนุน
10	สตงพนาพร	โคกขี้เหล็ก	หนองบัว	นาย ชาญ ใจดี	3310100๑13570	116	๐6๕๒๑77162	นาย ชาญ ใจดี	3310100๑13570	18 ๖ 23	1		โฉนดที่ดิน	1.8992	1	7	55374608	18 ๖ 23	จดทะเบียน	นำชื่อจดทะเบียนอุดหนุน

กลุ่มเกษตรกรที่ประสงค์ขอรับ
 ๑. กลุ่มที่ ๑ รายชื่อตามรายชื่อที่บันทึกไว้
 ๒. กลุ่มที่ ๒ รายชื่อตามรายชื่อที่บันทึกไว้

ผูกเหล็กสำดำที่ 8

อนุญาต ไม่อนุญาต

*เงื่อนไขการอุดหนุน:
 1. อนุญาตตามที่ได้โครงการพัฒนาพื้นที่ต้นแบบการพัฒนาคุณภาพชีวิตตามหลักทฤษฎีใหม่ประยุกต์สู่ "โคก หนอง นา โมเดล" (งบเงินกู้) แห่ง
 2. อนุญาตตามโครงการพัฒนาพื้นที่ต้นแบบการพัฒนาคุณภาพชีวิตตามหลักทฤษฎีใหม่ประยุกต์สู่ "โคก หนอง นา โมเดล" (งบเงินกู้) แห่ง
 และรายการอื่นๆที่ปรากฏในระเบียบการอุดหนุนเงินอุดหนุนการพัฒนาพื้นที่ต้นแบบการพัฒนาคุณภาพชีวิตตามหลักทฤษฎีใหม่ประยุกต์สู่ "โคก หนอง นา โมเดล" (งบเงินกู้)

(นางสุวิมล ศรีภักดิ์)
 ปฏิรูปที่ดินจังหวัดบุรีรัมย์

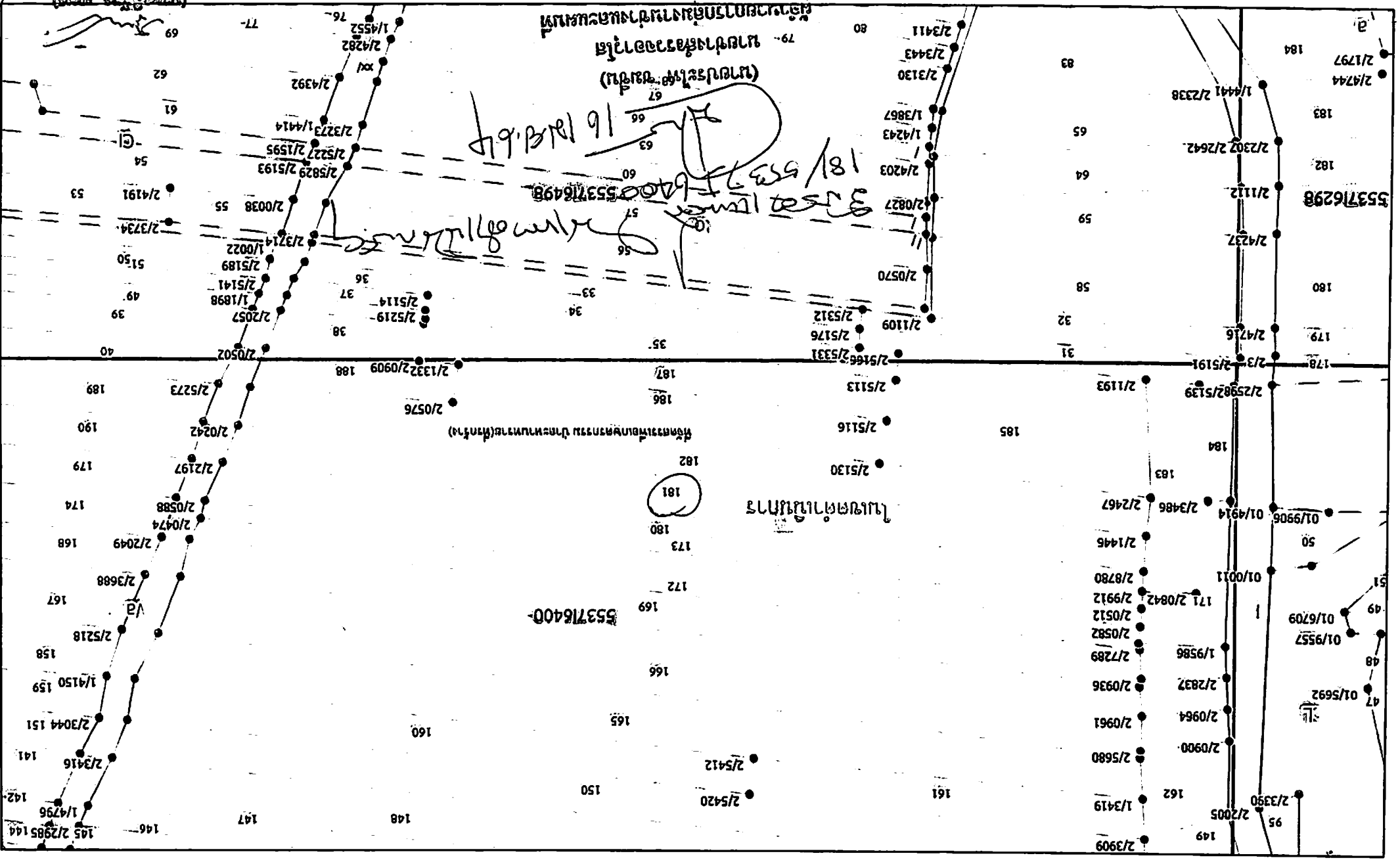
ลงชื่อ.....
 (นาย.....)
 ปฏิรูปที่ดินจังหวัดบุรีรัมย์

16 เม.ย. 2564

วันที่.....

(Handwritten mark)

hjo



- กลุ่มงานยุทธศาสตร์และพัฒนาชุมชน
- กลุ่มงานส่งเสริมการพัฒนาชุมชน
- กลุ่มงานสารสนเทศการพัฒนาชุมชน
- กลุ่มงานประสานและสนับสนุนฯ

สำนักงานพัฒนาชุมชนจังหวัดบุรีรัมย์
 รับเลขที่ 2729
 วันที่ 16 เม.ย. 2564
 เวลา



ที่ บร ๐๐๑๑/ ๕๐๐

สำนักงานการปฏิรูปที่ดินจังหวัดบุรีรัมย์
 ๖๗/๒๐ ถนนหลักเมือง บร. ๓๑๐๐๐

๗ เมษายน ๒๕๖๔

เรื่อง ผลการตรวจสอบทะเบียนรายชื่อโครงการพัฒนาพื้นที่ต้นแบบการพัฒนาคุณภาพชีวิต
 ตามหลักทฤษฎีใหม่ประยุกต์ “โคก หนอง นา โมเดล” จังหวัดบุรีรัมย์

เรียน พัฒนาการจังหวัดบุรีรัมย์

อ้างถึง หนังสือศาลากลางจังหวัดบุรีรัมย์ ที่ บร ๐๐๑๙/๓๘๓๕ ลว.๒๕ ก.พ. ๖๔
 หนังสือพัฒนาชุมชนจังหวัดบุรีรัมย์ ที่ บร ๐๐๑๙/๕๐๐ ลว. ๙ มี.ค. ๖๔ ,
 หนังสือพัฒนาชุมชนจังหวัดบุรีรัมย์ ที่ บร ๐๐๑๙/๕๐๐ ลว.๑๖ มี.ค. ๖๔ ,

- สิ่งที่ส่งมาด้วย
๑. แบบอนุญาตขุดสระเกินร้อยละ ๕ กรณีแปลงที่ดินเป็นของตนเอง,คู่สมรส
 และพื้นที่คาบเกี่ยว จำนวน ๑๑ แปลง ๑๑ ราย
 ๒. ผลการแจ้งเรื่องขออนุญาตขุดสระเกินร้อยละ ๕ กรณีเป็นพื้นที่นอกเขตปฏิรูปที่ดินและ
 พื้นที่สาธารณประโยชน์เต็มแปลง จำนวน ๑๑ แปลง ๑๑ ราย

ตามหนังสือ ที่ อ้างถึง สำนักงานพัฒนาชุมชนจังหวัดบุรีรัมย์ประสานขอความร่วมมือ
 สำนักงานการปฏิรูปที่ดินจังหวัดบุรีรัมย์ (ส.ป.ก.บุรีรัมย์) ตรวจสอบข้อมูลเกษตรกรที่เข้าร่วมโครงการในเขตปฏิรูป
 ที่ดินและพิจารณาอนุญาตให้ขุดสระเกินร้อยละห้าของเนื้อที่ได้รับในแปลงที่ดิน ส.ป.ก. ที่ยื่นเข้าร่วมโครงการฯ
 จำนวน ๑๒ อำเภอ ซึ่ง ส.ป.ก.บุรีรัมย์ ได้ตรวจสอบแล้วเสร็จและส่งเรียบร้อยแล้ว จำนวน ๑๕๙ แปลง
 ตามหนังสือสำนักงานการปฏิรูปที่ดินจังหวัดบุรีรัมย์ ที่ บร ๐๐๑๑/๔๕๔ ลว. ๒๙ มีนาคม ๒๕๖๔ นั้น

ในการนี้ ส.ป.ก.บุรีรัมย์ ได้ดำเนินการตรวจสอบข้อมูลคงเหลือ แยกออกเป็น ๒ กรณี ดังนี้

๑. กรณีแปลงที่ดินเป็นของตนเอง,คู่สมรสและคาบเกี่ยว จำนวน ๑๑ แปลง ๑๑ ราย
 ตรวจสอบจากข้อมูลผู้ส่งตรวจ เจ้าหน้าที่พัฒนาชุมชนจังหวัดบุรีรัมย์ นางศรัญญา อยู่แยม ตำแหน่งนักวิชาการ
 พัฒนาชุมชนชำนาญการ ส่งข้อมูลขอเปลี่ยนรายชื่อผู้สมัคร เมื่อวันที่ ๓๑ มีนาคม ๒๕๖๔ และวันที่ ๒ เมษายน
 ๒๕๖๔ ทางไลน์ เนื่องจากเร่งด่วนไม่สามารถทำหนังสือแจ้งได้ทัน (รายละเอียดตามเอกสารที่ส่งมาพร้อมนี้)

๒. กรณีแปลงที่ดินเป็นพื้นที่ ที่อยู่นอกเหนือเขตอำนาจหน้าที่ ของ ส.ป.ก. ตรวจสอบพบ
 จำนวน ๑๑ แปลง ๑๑ ราย (รายละเอียดตามแผนที่ ที่ส่งมาพร้อมนี้) มีรายชื่อดังนี้

ชื่อสกุลผู้ถือส.ป.ก.	อำเภอ	จำนวน	แปลง	ระวาง	ผลการตรวจพื้นที่
นายนิพัทธ์พงษ์ หาญณรงค์ ✓	ละหานทราย	๑	๑	๓๔๘๒	สาธารณประโยชน์ฯ
นางสุรีย ทศคุย ✓		๒	๑๐๑	๕๕๓๗/๖๘๙๘	สาธารณประโยชน์ฯ
นายสัมฤทธิ์ พรรษา ✓	เฉลิมพระเกียรติ	๓	๑๓	๑๙๙	สาธารณประโยชน์ฯ

ชื่อสกุลผู้ถือ ส.ป.ก.	อำเภอ	จำนวน	แปลง	ระวาง	ผลการตรวจพื้นที่
นายนิรุส บุตรงาม ✓	ประโคนชัย	๔	๗	๕๕๓๗๘๔๐๒	สาธารณประโยชน์
นางสำรวย ตอนสั้นเหี้ยะ ✓		๕	๘	๗๑๙	นอกเขต ส.ป.ก.
นายสมชาย ทรากลาง ✓		๖	๖	๔๓๑๐	สาธารณประโยชน์
นางละมัย วรรณบุตร ✓	หนองหงส์	๗	๑๓	๔๑๙๓	นอกเขต ส.ป.ก.
นางทองใบ ดงกันจำ ✓		๘	๑๐๓	๕๕๓๘๖๔๔๔๐	นอกเขต ส.ป.ก.
นางสีนวล แก้วทราย ✓	นางรอง	๙	๔๗	๓๗๔๒	สาธารณประโยชน์
นายอัคร สอดสุข ✓		๑๐	๒๕	๓๗๔๔	สาธารณประโยชน์
นางเสน่ห์ บินอำคา ✓		๑๑	๑๒๙	๕๕๓๘๖๔๔๑๔	นอกเขต ส.ป.ก.

ทั้งนี้ยังมีข้อมูลบางส่วนที่อยู่ระหว่างการตรวจสอบว่าจะสามารถอนุญาตได้หรือไม่ ซึ่งจะแจ้งผลให้ทราบภายในวันที่ ๑๖ เมษายน ๒๕๖๔

จึงเรียนมาเพื่อโปรดพิจารณา

ขอแสดงความนับถือ



(นางสุกัณตา ศรีกำพล)
ปฏิรูปที่ดินจังหวัดบุรีรัมย์

กลุ่มยุทธศาสตร์และการปฏิรูปที่ดิน

โทร.๐-๔๔๖๑-๓๒๕๘ (ต่อ ๑๔)

โทรสาร ๐-๔๔๖๑-๑๖๐๘



กรณีแปลงที่ดินเป็นของตนเองและคาบเกี่ยว

อำเภอ	จำนวน	แปลง	ระวาง	เนื้อที่	ผลการตรวจ
ปะคำ	1	64	5537IV5496	20-1-66	ของตนเอง
นางรอง	2	10	5538III4830	14-2-28	คู่สมรส
	3	96	5538III5428	10-3-53	ของตนเอง
	4	59	5538III4626	47-2-86	ของตนเอง
	5	7	3751	32-2-40	ของตนเอง
	6	31	5538III4624-10	3-3-53	ของตนเอง
	7	1	4569	2-3-16	คู่สมรส
หนองหงส์	8	105	5538IV4842	38-0-6	ของตนเอง
หนองกี่	9	50	5438II3020	6-0-87	ของตนเอง
	10	13	5438I3036	40-0-0	ของตนเอง
	11	35	5538IV3236	11-2-04	ของตนเองคาบเกี่ยวพื้นที่เดิม11-3-97

ทะเบียนรายชื่อครัวเรือนตามโครงการพัฒนาพื้นที่ต้นแบบการพัฒนาคุณภาพชีวิตตามหลักทฤษฎีใหม่ประยุกต์สู่ "โคก หนอง นา โมเดล" (งบเงินกู้)

ประจำปีงบประมาณ 2564

จังหวัดบุรีรัมย์

อำเภอหนองกี่ (งบเงินกู้) รายชื่อเป็นของตนเองและคู่สมรสตรวจสอบแล้วถูกต้อง สามารถอนุญาตอุดหนุน 5 % ได้ จำนวน 2 ราย

ข้อมูลตามพัฒนาชุมชนส่งตรวจ													ข้อมูลตาม ส.ป.ก. ตรวจสอบ						
ที่	รหัสแปลง	ชื่อ - สกุล ผู้เข้าร่วมโครงการ	เลขประจำตัวประชาชนผู้เข้าร่วมโครงการ	ชื่อ-นามสกุลเจ้าของกรรมสิทธิ์	เลขประจำตัวประชาชนเจ้าของกรรมสิทธิ์	จำนวนที่ดินที่ถือครองทั้งหมด (ไร่)	จำนวนดีบุกเข้าร่วมโครงการขนาดไร่	ปริมาณการขุดดินคิดเป็น % ของพื้นที่ทั้งหมด	หมู่ที่	ตำบล	อำเภอ	จังหวัด	ชนิดของกรรมสิทธิ์ ส.ป.ก. เลขที่	กลุ่มในการถือครอง ส.ป.ก.	ผลการตรวจสอบของสำนักงาน ส.ป.ก. แปลง	ระหว่าง	เนื้อที่ (ไร่)	ผลการตรวจ	หมายเหตุ
1	10416	นายบุญโธม โคตรวงษา	3310500547167	นายบุญโธม โคตรวงษา ✓	3310500547167	11ไร่ 2 งาน 27	3 ไร่	16.666667	6	ท่าศาลา	หนองกี่	บุรีรัมย์	9045	1	50	543813020	6-0-87	ของตนเอง	นำชื่อขออนุญาตอุดหนุน
2	10381	นายศรีลา ทวีราษฎร์	3310500548830	นายศรีลา ทวีราษฎร์ ✓	3310500548830	11ไร่ 2 งาน 27	3 ไร่	1.6666667	1	โคกสว่าง	หนองกี่	บุรีรัมย์	1946	1	13	543813036	40-0-00	ของตนเอง	นำชื่อขออนุญาตอุดหนุน

กลุ่มในการถือครอง ส.ป.ก.

- กลุ่มที่ ๑ รายชื่อเกษตรกรผู้ยื่นคำขอเข้าร่วมโครงการฯ และเกษตรกรผู้ได้รับอนุญาตให้เข้าทำประโยชน์ในที่ดินเป็นบุคคลเดียวกัน
- กลุ่มที่ ๒ รายชื่อเกษตรกรผู้ยื่นคำขอเข้าร่วมโครงการฯ และเกษตรกรผู้ได้รับอนุญาตให้เข้าทำประโยชน์ในที่ดินเป็นบุคคลละคนกันแต่มีความสัมพันธ์กัน

*เงื่อนไขการอุดหนุน

- อนุญาตภายใต้โครงการพัฒนาพื้นที่ต้นแบบการพัฒนาคุณภาพชีวิตตามหลักทฤษฎีใหม่ประยุกต์สู่ "โคก หนอง นา โมเดล" เท่านั้น
- อนุญาตภายใต้เงื่อนไขไม่นำดินออกจากแปลงที่ดิน ตามระเบียบคณะกรรมการปฏิรูปที่ดินเพื่อเกษตรกรรม ว่าด้วยการให้เกษตรกร และสถาบันเกษตรกรผู้ได้รับที่ดินจากการปฏิรูปที่ดินเพื่อเกษตรกรรมปฏิบัติเกี่ยวกับการเข้าทำประโยชน์ในที่ดิน พ.ศ. 2535 ข้อ 9 วรรคแรก เท่านั้น

อนุญาต
 ไม่อนุญาต

ลงชื่อ..... *กิตติ*ผู้อนุญาต
 (นางสุกัญดา ศรีกีฬาพล)
 ปฏิรูปที่ดินจังหวัดบุรีรัมย์
 - 5 เม.ย. 2564
 วันที่.....

กิตติ

ทะเบียนรายชื่อครัวเรือนตามโครงการพัฒนาพื้นที่ต้นแบบการพัฒนาคุณภาพชีวิตตามหลักทฤษฎีใหม่ประยุกต์สู่ "โคก หนอง นา โมเดล" (งบเงินกู้)

ประจำปีงบประมาณ 2564

จังหวัดบุรีรัมย์

อำเภอหนองหงส์ (งบเงินกู้) รายชื่อเป็นของตนเองและคู่สมรสตรวจสอบแล้วถูกต้อง สามารถอนุญาตขุดสระเกิน 5 % ได้ จำนวน 1 ราย

ข้อมูลตามพัฒนาชุมชนส่งตรวจ													ข้อมูลตาม ส.ป.ก. ตรวจสอบ							
ที่	รหัสแปลง	ชื่อ - สกุล ผู้เข้าร่วมโครงการ	เลขประจำตัวประชาชน ผู้เข้าร่วมโครงการ	ชื่อ-นามสกุล เจ้าของกรรมสิทธิ์	เลขประจำตัวประชาชน เจ้าของกรรมสิทธิ์	จำนวนที่ดินที่ถือครองทั้งหมด (ไร่)	จำนวนที่เข้าร่วมโครงการขนาดไร่	ปริมาณการขุดดิน คิดเป็น % ของพื้นที่ทั้งหมด	หมู่ที่	ตำบล	อำเภอ	จังหวัด	ชนิดของกรรมสิทธิ์ ส.ป.ก. เลขที่	กลุ่มในการถือครอง ส.ป.ก.	ผลการตรวจสอบของ สำนักงาน ส.ป.ก.บุรีรัมย์				หมายเหตุ	
															แปลง	ระหว่าง	เนื้อที่ (ไร่)	ผลการตรวจ		
1	10๒๖๑	นายอนุวัตร หินคง ✓	3311400196231	นายอนุวัตร หินคง	3311400196231	38-0-6	3 ไร่	7.89	7	ตรมแก้ว	หนองหงส์	บุรีรัมย์	941 เลขที่ 106 หน้า 41	1	105	553814842	38-0-6	ของตนเอง	นำชื่อขออนุญาตขุดสระ	
<p>กลุ่มในการถือครอง ส.ป.ก.</p> <p>๑. กลุ่มที่ ๑ รายชื่อเกษตรกรผู้ยื่นคำขอเข้าร่วมโครงการฯและเกษตรกรผู้ได้รับอนุญาตให้เข้าทำประโยชน์ในที่ดินเป็นบุคคลเดียวกัน</p> <p>๒. กลุ่มที่ ๒ รายชื่อเกษตรกรผู้ยื่นคำขอเข้าร่วมโครงการฯและเกษตรกรผู้ได้รับอนุญาตให้เข้าทำประโยชน์ในที่ดินเป็นบุคคลละคนกันแต่มีความสัมพันธ์กัน</p>													<input checked="" type="checkbox"/> อนุญาต <input type="checkbox"/> ไม่อนุญาต				<p>ลงชื่อ.....<i>นางสุกัญดา ศรีกำพล</i>.....ผู้อนุญาต (นางสุกัญดา ศรีกำพล) (.....ปฎิรูปที่ดินจังหวัดบุรีรัมย์.....)</p> <p>วันที่..... - 5 เม.ย. 2564</p>			

*เงื่อนไขการขุดสระ

- อนุญาตขุดภายในโครงการพัฒนาพื้นที่ต้นแบบการพัฒนาคุณภาพชีวิตตามหลักทฤษฎีใหม่ประยุกต์สู่ "โคก หนอง นา โมเดล" เท่านั้น
- อนุญาตขุดเจาะเงินไม่ปาดินออกจากแปลงที่ดิน ตามระเบียบคณะกรรมการปฏิรูปที่ดินเพื่อเกษตรกรรม ว่าด้วยการให้เกษตรกร และสถาบันเกษตรกรผู้ได้รับที่ดินจากการปฏิรูปที่ดินเพื่อเกษตรกรรมปฏิบัติเกี่ยวกับการเข้าทำประโยชน์ในที่ดิน พ.ศ. 2535 ข้อ 9 วรรคแรก เท่านั้น

ทะเบียนรายชื่อครัวเรือนตามโครงการพัฒนาพื้นที่ต้นแบบการพัฒนาคุณภาพชีวิตตามหลักทฤษฎีใหม่ประยุกต์สู่ “โคก หนอง นา โมเดล” (งบเงินกู้)

ประจำปีงบประมาณ 2564

จังหวัดบุรีรัมย์

อำเภอนางรอง (งบเงินกู้) รายชื่อเป็นของตนเองและคู่สมรสตรวจสอบแล้วถูกต้อง สามารถอนุญาตขุดสระเกิน 5 % ได้ จำนวน 5 ราย

ข้อมูลตามพัฒนาชุมชนส่งตรวจ														ข้อมูลตาม ส.ป.ก. ตรวจสอบ					
ที่	รหัสแปลง	ชื่อ - สกุล ผู้เข้าร่วมโครงการ	เลขประจำตัวประชาชนผู้เข้าร่วมโครงการ	ชื่อ-นามสกุลเจ้าของกรรมสิทธิ์	เลขประจำตัวประชาชนเจ้าของกรรมสิทธิ์	จำนวนที่ดินที่ถือครองทั้งหมด (ไร่)	จำนวนที่เข้าร่วมโครงการ	ปริมาณการขุดดินคิดเป็น % ของพื้นที่ทั้งหมด	หมู่ที่	ตำบล	อำเภอ	จังหวัด	ชนิดของกรรมสิทธิ์ ส.ป.ก.เลขที่	กลุ่มในการถือครอง ส.ป.ก.	ผลการตรวจสอบของ สำนักงาน ส.ป.ก.บุรีรัมย์				หมายเหตุ
															แปลง	รขวาง	เปิดที่ (ไร่)	หมายเหตุ	
1	09689	นางละเอียด ขุนกระโทก	3310401346601	นายเนียร ขุนกระโทก	3310401346601	14-2-28	3 ไร่	4	10	ก้านเหลือง	นางรอง	บุรีรัมย์	6157	2	10	5538/4830	14-2-28	คู่สมรส	นำชื่อขออนุญาตขุดสระ
2	09712	นายเอกนรินทร์ แสนคณี	1310400062629	นายเอกนรินทร์ แสนคณี	1310400062629	10-3-53	3 ไร่	5.91	6	ก้านเหลือง	นางรอง	บุรีรัมย์	11783	1	06	5538/5428	10-3-53	ของตนเอง	นำชื่อขออนุญาตขุดสระ
3	09738	นายไพเราะ จอยเอกา	5310400001223	นายไพเราะ จอยเอกา	5310400001223	47-2-86	3 ไร่	1.04	3	ท่าโพธิ์	นางรอง	บุรีรัมย์	8343	1	59	5538/4626	47-2-86	ของตนเอง	นำชื่อขออนุญาตขุดสระ
4	09755	นางบรรจง ตั้งชาติ	3310401403949	นางบรรจง ตั้งชาติ	3310401403949	12-3-2	3 ไร่	4.99%	12	บ้านสิงห์	นางรอง	บุรีรัมย์	1591	1	7	3751	33-2-40	ของตนเอง	นำชื่อขออนุญาตขุดสระ
5	09758	นางชัญญ์นที จีรพัฒนารณ	3310401442707	นางชัญญ์นที จีรพัฒนารณ	3310401442707	3-3-53	3 ไร่	13.15%	9	หัวถนน	นางรอง	บุรีรัมย์	12463	1	31	5538/4624-10	3-3-53	ของตนเอง	นำชื่อขออนุญาตขุดสระ

กลุ่มในการถือครอง ส.ป.ก.

๓. กลุ่มที่ ๓ รายชื่อเกษตรกรผู้ยื่นคำขอเข้าร่วมโครงการและเกษตรกรผู้ได้รับอนุญาตให้เข้าทำประโยชน์ในที่ดินเป็นบุคคลเดียวกัน

๒. กลุ่มที่ ๒ รายชื่อเกษตรกรผู้ยื่นคำขอเข้าร่วมโครงการและเกษตรกรผู้ได้รับอนุญาตให้เข้าทำประโยชน์ในที่ดินเป็นบุคคลหลายคนแต่มีความสัมพันธ์กัน

*เงื่อนไขการขุดสระ

- อนุญาตภายใต้โครงการพัฒนาพื้นที่ต้นแบบการพัฒนาคุณภาพชีวิตตามหลักทฤษฎีใหม่ประยุกต์สู่ “โคก หนอง นา โมเดล” เท่านั้น
- อนุญาตภายใต้เงื่อนไขไม่นำดินออกจากแปลงที่ดิน ตามระเบียบคณะกรรมการปฏิรูปที่ดินเพื่อเกษตรกรรม ว่าด้วยการให้เกษตรกรและสถาบันเกษตรกรผู้ได้รับที่ดินจากการปฏิรูปที่ดินเพื่อเกษตรกรรมปฏิบัติเกี่ยวกับการเข้าทำประโยชน์ในที่ดิน พ.ศ. 2535 ข้อ 9 วรรคแรก เท่านั้น

อนุญาต ไม่อนุญาต

ลงชื่อ.....*นางสุกัญญา ศรีคำพล*.....ผู้อนุญาต
 (นางสุกัญญา ศรีคำพล)
 ปฏิรูปที่ดินจังหวัดบุรีรัมย์
 วันที่..... 5 เม.ย. 2564

ทะเบียนรายชื่อกลุ่มเป้าหมายขับเคลื่อนตามโครงการหมู่บ้านเศรษฐกิจพอเพียง "โคก หนอง นา โมเดล"

ประจำปีงบประมาณ พ.ศ. 2564

จังหวัดบุรีรัมย์

อำเภอนางรอง (งบกรม) รายชื่อเป็นของตนเองและคู่สมรสตรวจสอบแล้วถูกต้อง สามารถอนุญาตขุดสระเกิน 5 % ได้ จำนวน 1 ราย

ข้อมูลตามพัฒนาชุมชนส่งตรวจสอบ													ข้อมูลตาม ส.ป.ก. ตรวจสอบ								
ที่	อำเภอ	ตำบล	ชื่อหมู่บ้าน	หมู่ที่	ชื่อ - สกุล ผู้เข้าร่วมโครงการ	เลขบัตรประจำตัวประชาชน	บ้านเลขที่	หมายเลขโทรศัพท์	ชื่อ-นามสกุล เจ้าของกรรมสิทธิ์ในโฉนดที่ดิน	เลขประจำตัวประชาชน เจ้าของกรรมสิทธิ์	จำนวนที่ดินที่ถือครองทั้งหมด (ไร่)	พื้นที่เข้าร่วมโครงการระบุ (ไร่)		ชนิดกรรมสิทธิ์ ส.ป.ก.	ปริมาณการขุดดินคิดเป็น % ของพื้นที่ทั้งหมด	กลุ่มในการถือครอง ส.ป.ก.	ผลการตรวจสอบของ สำนักงาน ส.ป.ก.บุรีรัมย์				หมายเหตุ
												1 ไร่	3 ไร่				แปลง	รวม	เนื้อที่ (ไร่)	ผลการตรวจ	
1	นางรอง	หนองโพ	โคกใหญ่	5	นายเม็ก ไชยรักษ์	2670500028941	132	0958141674	นางวาสนา ไชยรักษ์	1310490005166	2-3-16	1	4569	4.81%	2	1	4569	2-3-16	คู่สมรส	ปัจจัยของญาติของสระ	
รวม												1	0								

กลุ่มในการถือครอง ส.ป.ก.

๑. กลุ่มที่ ๑ รายชื่อเกษตรกรผู้ยื่นคำขอเข้าร่วมโครงการฯ และเกษตรกรผู้ได้รับอนุญาตให้เข้าทำประโยชน์ในที่ดินเป็นบุคคลเดียวกัน

๒. กลุ่มที่ ๒ รายชื่อเกษตรกรผู้ยื่นคำขอเข้าร่วมโครงการฯ และเกษตรกรผู้ได้รับอนุญาตให้เข้าทำประโยชน์ในที่ดินเป็นบุคคลต่างคนกันแต่มีความสัมพันธ์กัน

*เงื่อนไขการขุดสระ

- อนุญาตภายใต้โครงการพัฒนาพื้นที่ต้นแบบการพัฒนาคุณภาพชีวิตตามหลักทฤษฎีใหม่ประยุกต์สู่ "โคก หนอง นา โมเดล" เท่านั้น
- อนุญาตภายใต้เงื่อนไขไม่นำดินออกจากแปลงที่ดิน ตามระเบียบคณะกรรมการปฏิรูปที่ดินเพื่อเกษตรกรรม ว่าด้วยการให้เกษตรกร

และสถาบันเกษตรกรผู้ได้รับที่ดินจากการปฏิรูปที่ดินเพื่อเกษตรกรรมปฏิบัติเกี่ยวกับการเข้าทำประโยชน์ในที่ดิน พ.ศ. 2535 ข้อ 9 วรรคแรก เท่านั้น

อนุญาต
 ไม่อนุญาต

ลงชื่อ.....*นางสุกัญดา ศรีกำพล*.....ผู้อนุญาต
 (นางสุกัญดา ศรีกำพล)
 ปฏิรูปที่ดินจังหวัดบุรีรัมย์
 วันที่.....- 5 เม.ย. 2564.....

ทะเบียนรายชื่อครัวเรือนตามโครงการพัฒนาพื้นที่ต้นแบบการพัฒนาคุณภาพชีวิตตามหลักทฤษฎีใหม่ประยุกต์สู่ "โคก หนอง นา โมเดล" (งบเงินกู้)

ประจำปีงบประมาณ 2564

จังหวัดบุรีรัมย์

อำเภอปะคำ (งบเงินกู้) รายชื่อเป็นของตนเองและคู่สมรสตรวจสอบแล้วถูกต้อง สามารถอนุญาตขุดสระเกิน 5 % ได้ จำนวน 1 ราย

ข้อมูลตามพัฒนาชุมชนส่งตรง														ข้อมูลตาม ส.ป.ก. ตรวจสอบแล้ว					
ที่	รหัสแปลง	ชื่อ - สกุล ผู้เข้าร่วมโครงการ	เลขประจำตัวประชาชน ผู้เข้าร่วมโครงการ	ชื่อ-นามสกุลเจ้าของกรรมสิทธิ์	เลขประจำตัวประชาชนเจ้าของกรรมสิทธิ์	จำนวนที่ดินที่ถือครองทั้งหมด (ไร่)	จำนวนที่เข้าร่วมโครงการรายขนาดไร่	ปริมาณการขุดดินคิดเป็น % ของพื้นที่ทั้งหมด	หมู่ที่	ตำบล	อำเภอ	จังหวัด	ชนิดของกรรมสิทธิ์ สปก.เลขที่	กลุ่มในการถือครอง สปก.	ผลการตรวจสอบของ สำนักงาน ส.ป.ก.บุรีรัมย์				หมายเหตุ
															แปลง	ระยะทาง	เนื้อที่ (ไร่)	ผลการตรวจ	
1	10105	นายทองอินทร์ พรหมอมสม	3311200065605	นายทองอินทร์ พรหมอมสม	3311200065605	20 ไร่ 1 งาน	3 ไร่	14.81	9	ปะคำ	ปะคำ	บุรีรัมย์	แปลงที่ 64	1	64	5537IV5496	20-1-66	ของตนเอง	นำชื่อขออนุญาตขุดสระ

กลุ่มในตารางถือครอง สปก.

๑. กลุ่มที่ ๑ รายชื่อเกษตรกรผู้ยื่นคำขอเข้าร่วมโครงการฯและเกษตรกรผู้ได้รับอนุญาตให้เข้าทำประโยชน์ที่ดินเป็นบุคคลเดียวกัน

๒. กลุ่มที่ ๒ รายชื่อเกษตรกรผู้ยื่นคำขอเข้าร่วมโครงการฯและเกษตรกรผู้ได้รับอนุญาตให้เข้าทำประโยชน์ที่ดินเป็นบุคคลละคนกันแต่มีความสัมพันธ์กัน

*เงื่อนไขการขุดสระ

- อนุญาตภายใต้โครงการพัฒนาพื้นที่ต้นแบบการพัฒนาคุณภาพชีวิตตามหลักทฤษฎีใหม่ประยุกต์สู่ "โคก หนอง นา โมเดล) เท่านั้น
- อนุญาตภายใต้เงื่อนไขไม่นำดินออกจากแปลงที่ดิน ตามระเบียบคณะกรรมการปฏิรูปที่ดินเพื่อเกษตรกรรม ว่าด้วยการให้เกษตรกรและสถาบันเกษตรกรผู้ได้รับที่ดินจากการปฏิรูปที่ดินเพื่อเกษตรกรรมปฏิบัติเกี่ยวกับการเข้าทำประโยชน์ในที่ดิน พ.ศ. 2535 ข้อ 9 วรรคแรก เท่านั้น

<input checked="" type="checkbox"/>	อนุญาต	<input type="checkbox"/>	ไม่อนุญาต
ลงชื่อ..... (นางสุกัญดา ศรีกำพล) ปฏิรูปที่ดินจังหวัดบุรีรัมย์			
วันที่..... 5 เม.ย. 2564			

ทะเบียนรายชื่อครัวเรือนตามโครงการพัฒนาพื้นที่ต้นแบบการพัฒนาคุณภาพชีวิตตามหลักทฤษฎีใหม่ประยุกต์สู่ "โคก หนอง นา โมเดล" (งบเงินกู้)

ประจำปีงบประมาณ 2564

จังหวัดบุรีรัมย์

อำเภอหนองกี่ (งบเงินกู้) รายชื่อเป็นพื้นที่คาบเกี่ยว สามารถอนุญาตชุดสระเกิน 5 % ได้ รับรองในพื้นที่คงเหลือในเขต ส.ป.ก. เท่านั้น จำนวน 1 ราย

ข้อมูลตามพัฒนาชุมชนส่งตรวจ													ข้อมูลตาม ส.ป.ก. ตรวจสอบ						
ที่	รหัสแปลง	ชื่อ - สกุล ผู้เข้าร่วมโครงการ	เลขประจำตัวประชาชน ผู้เข้าร่วมโครงการ	ชื่อ-นามสกุล เจ้าของกรรมสิทธิ์	เลขประจำตัวประชาชน เจ้าของกรรมสิทธิ์	จำนวนที่ดิน ที่ถือครองทั้งหมด (ไร่)	จำนวนที่เข้าร่วมโครงการขนาดไร่	ปริมาณการขุดดินคิดเป็น % ของพื้นที่ทั้งหมด	หมู่ที่	ตำบล	อำเภอ	จังหวัด	ชนิดของกรรมสิทธิ์ ส.ป.ก. เลขที่	กลุ่มในการถือครอง ส.ป.ก.	ผลการตรวจสอบของ สำนักงาน ส.ป.ก.บุรีรัมย์				หมายเหตุ
															แปลง	ขวาง	เนื้อที่ (ไร่) คงเหลือ	ผลการตรวจ	
1	10401	นายชัชวาล ธรรมรินทร์	3310500368199	นายชัชวาล ธรรมรินทร์	3310500568199	10 ไร่ 00/000000	3 ไร่	9.0909091	9	โคกสว่าง	หนองกี่	บุรีรัมย์	4209	1	35	5538IV3236	11-2-04	ขอสงวนสิทธิ์	มีแผนที่แนบ

กลุ่มในการถือครอง ส.ป.ก.
 ๓. กลุ่มที่ ๓ รายชื่อเกษตรกรผู้ยื่นคำขอเข้าร่วมโครงการและเกษตรกรผู้ได้รับอนุญาตให้เข้าทำประโยชน์ที่ดินเป็นบุคคลเดียวกัน
 ๒. กลุ่มที่ ๒ รายชื่อเกษตรกรผู้ยื่นคำขอเข้าร่วมโครงการและเกษตรกรผู้ได้รับอนุญาตให้เข้าทำประโยชน์ที่ดินเป็นบุคคลละคนกันแต่มีความสัมพันธ์กัน

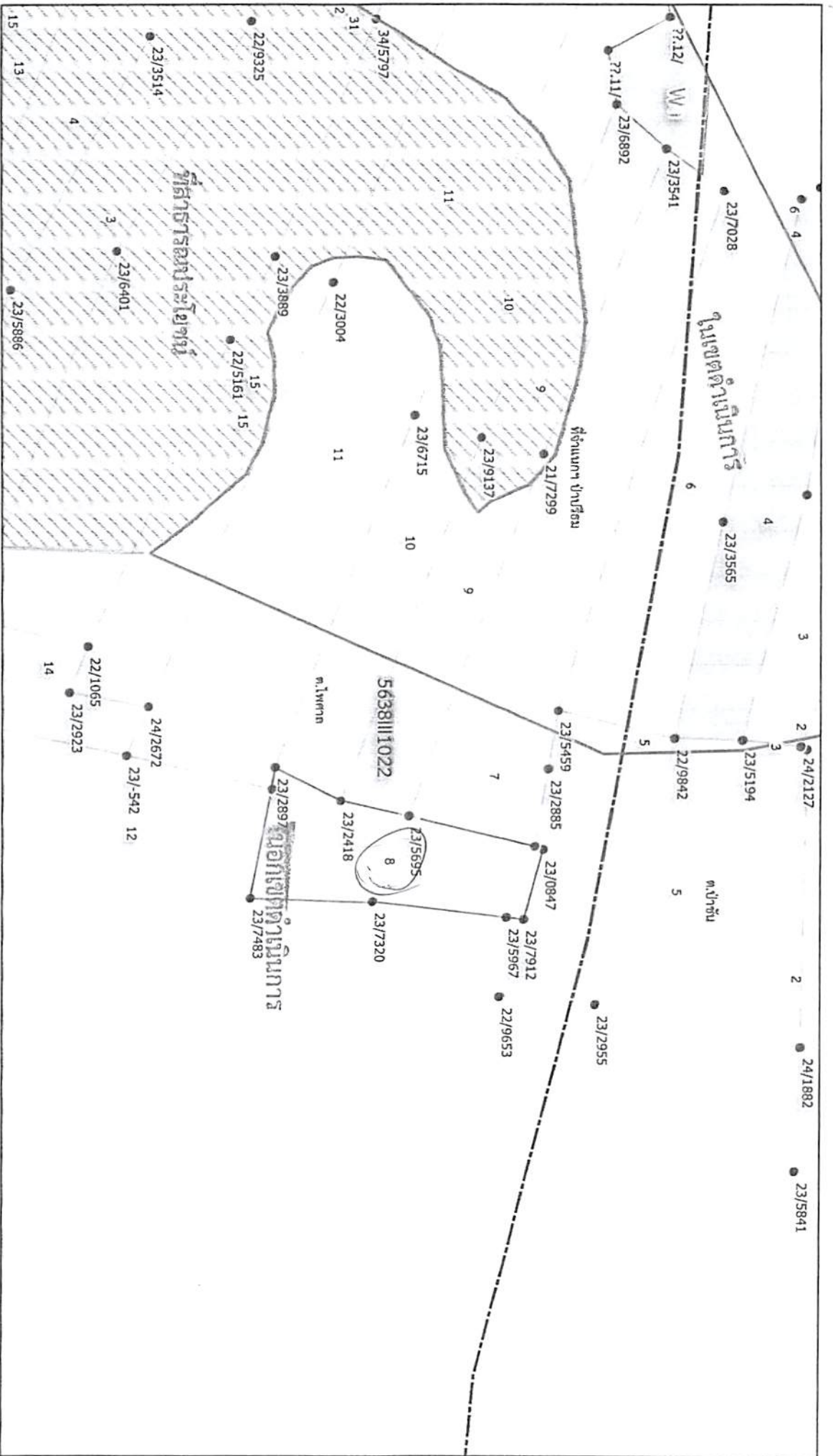
*เงื่อนไขการขุดสระ
 1. อนุญาตภายใต้โครงการพัฒนาพื้นที่ต้นแบบการพัฒนาคุณภาพชีวิตตามหลักทฤษฎีใหม่ประยุกต์สู่ "โคก หนอง นา โมเดล" เท่านั้น
 2. อนุญาตภายใต้เงื่อนไขไม่นำดินออกจากแปลงที่ดิน ตามระเบียบคณะกรรมการปฏิรูปที่ดินเพื่อเกษตรกรรม ว่าด้วยการให้เกษตรกร และสถาบันเกษตรกรผู้ได้รับที่ดินจากการปฏิรูปที่ดินเพื่อเกษตรกรรมปฏิบัติเกี่ยวกับการเข้าทำประโยชน์ที่ดิน พ.ศ. 2535 ข้อ 9 วรรคแรก เท่านั้น

อนุญาตเฉพาะในเขตปฏิรูปที่ดินเท่านั้น
 ไม่อนุญาต

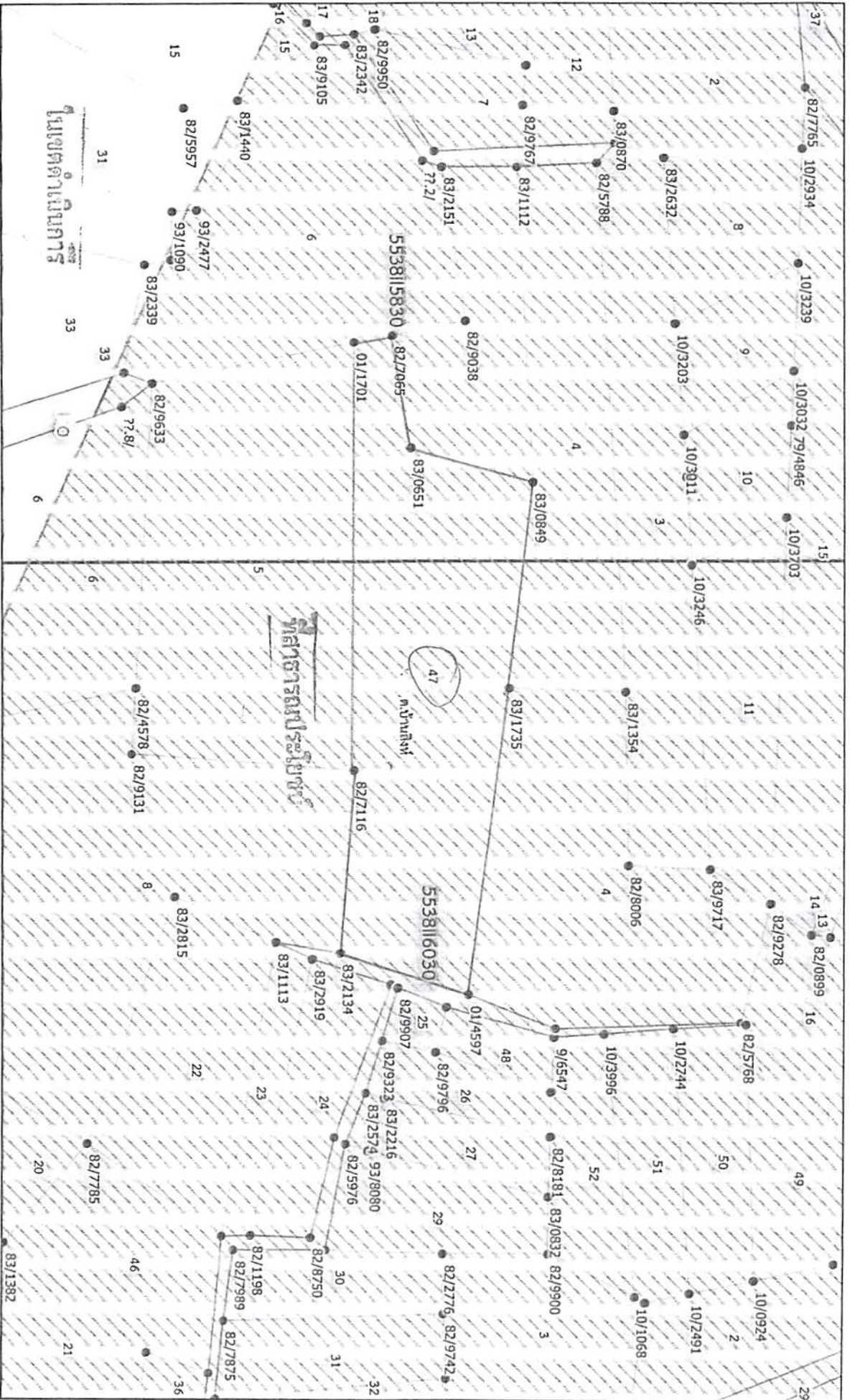
ลงชื่อ.....ผู้อนุญาต
 (นางสุกัญดา ศรีกาพล)
 (.....)
 ปฏิรูปที่ดินจังหวัดบุรีรัมย์
 วันที่..... 5 มิ.ย. 2564

พื้นที่นอกเขต ส.ป.ก. และ การบริการประโยชน์ด้านชลประทาน

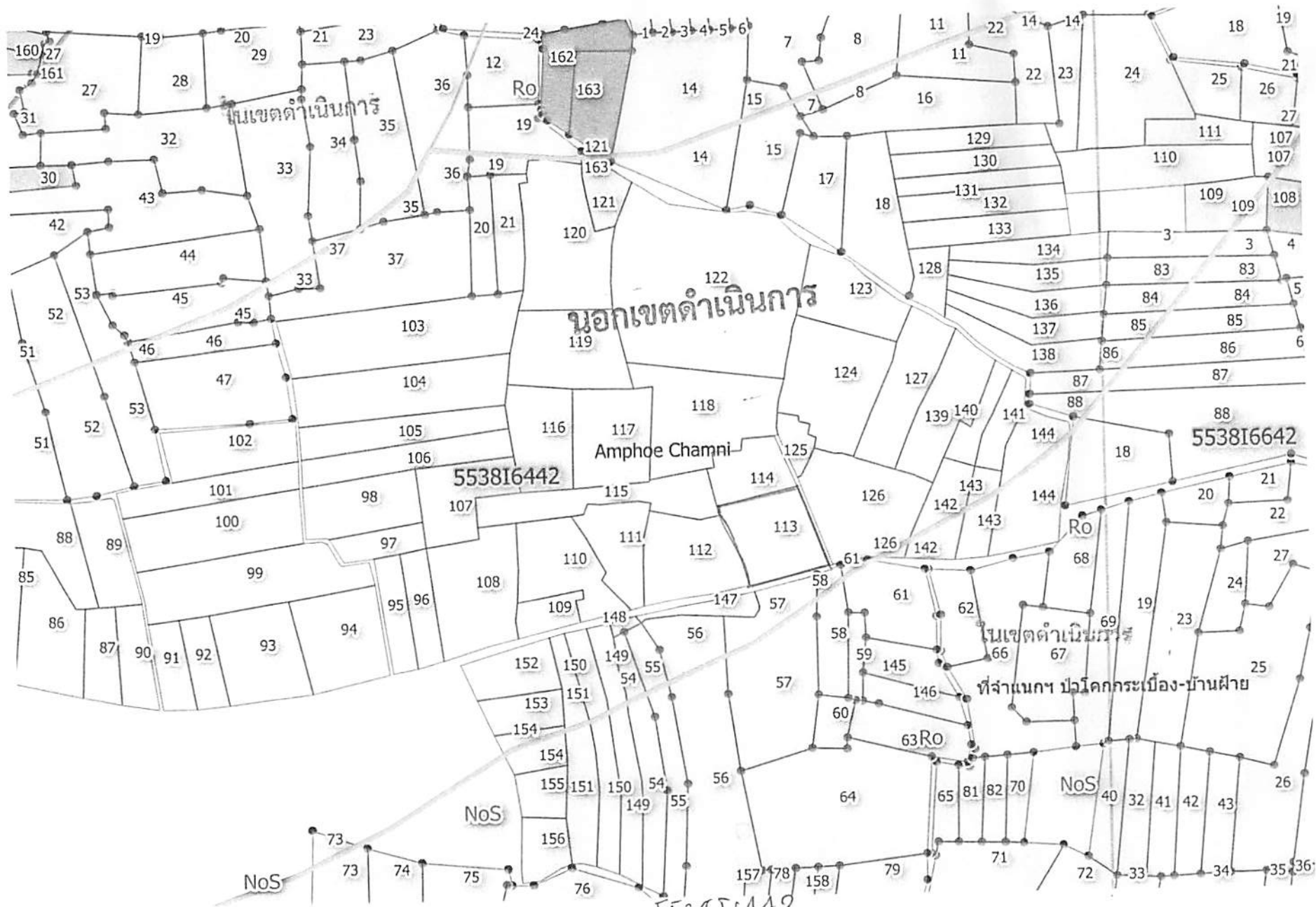
ชื่อสกุลผู้ถือส.ป.ก.	อำเภอ	จำนวน	แปลง	ระวาง	ผลการตรวจพื้นที่
นายนิพิฐพนธ์ หาญณรงค์	ละหานทราย	1	1	3482	สาธารณประโยชน์
นางสุริย ทศกุล		2	101	5537I6898	สาธารณประโยชน์
นายสัมฤทธิ์ พรรษา	เฉลิมพระเกียรติ	3	13	199	สาธารณประโยชน์
นายนิรุส บุตรงาม	ประโคนชัย	4	7	5537I8402	สาธารณประโยชน์
นางตำรวจ ตอนสันเทียะ		5	8	719	นอกเขต ส.ป.ก.
นายสมชาย ทรายกลาง		6	6	4310	สาธารณประโยชน์
นางละมัย วรรณบุตร	หนองหงส์	7	13	4193	นอกเขต ส.ป.ก.
นางทองใบ คงกันจำ		8	103	5538IV4440	นอกเขต ส.ป.ก.
นางสีนวล แก้วทราย	นางรอง	9	47	3742	สาธารณประโยชน์
นายอัศ สอดสุข		10	25	3744	สาธารณประโยชน์
นางเสน่ห์ ปิ่นอำคา		11	129	5538III4414	นอกเขต ส.ป.ก.



162/208 8 ก.ก. 719
 ภาย หนองเตา ไร่สวน ไร่สวน
 ไร่สวน ไร่สวน



မြေပုံအမှတ် ၄၇ အနံ ၃၇၄၂
 ကျေးရွာအုပ်စု မြေပုံအမှတ် ၄၇
 မြေပုံအမှတ် ၄၇



โฉนดที่ดิน 113 ของ 553816442
 นาย ชัย ลีน้อย ตำบล ชัย
 อำเภอ...

- กลุ่มงานยุทธศาสตร์และการพัฒนาชุมชน
- กลุ่มงานส่งเสริมการพัฒนาชุมชน
- กลุ่มงานสารสนเทศการพัฒนาชุมชน
- กลุ่มงานประสานและสนับสนุนฯ

สำนักงานพัฒนาชุมชนจังหวัดบุรีรัมย์
 รับเลขที่..... ๑๗๑๗
 วันที่..... 1.6.เม.ย. 2564.....
 เวลา.....



ที่ บร ๐๐๑๑/ ๕๑๗

สำนักงานการปฏิรูปที่ดินจังหวัดบุรีรัมย์
 ๖๗/๒๐ ถนนหลักเมือง บร. ๓๑๐๐๐

๕ เมษายน ๒๕๖๔

เรื่อง ผลการตรวจสอบทะเบียนรายชื่อโครงการพัฒนาพื้นที่ต้นแบบการพัฒนาคุณภาพชีวิตตามหลักทฤษฎีใหม่ประยุกต์ “โคก หนอง นา โมเดล” จังหวัดบุรีรัมย์

เรียน พัฒนาการจังหวัดบุรีรัมย์

อ้างอิง หนังสือศาลากลางจังหวัดบุรีรัมย์ ที่ บร ๐๐๑๙/๓๘๓๕ ลว.๒๕ ก.พ. ๖๔
 หนังสือพัฒนาชุมชนจังหวัดบุรีรัมย์ ที่ บร ๐๐๑๙/๕๐๐ ลว. ๙ มี.ค. ๖๔ ,
 หนังสือพัฒนาชุมชนจังหวัดบุรีรัมย์ ที่ บร ๐๐๑๙/๕๐๐ ลว.๑๖ มี.ค. ๖๔ ,

สิ่งที่ส่งมาด้วย ๑. แผนที่กรณีเป็นพื้นที่นอกเขตปฏิรูปที่ดินและ จำนวน ๑ แปลง ๑ ราย

ตามหนังสือ ที่ อ้างถึง สำนักงานพัฒนาชุมชนจังหวัดบุรีรัมย์ประสานขอความร่วมมือสำนักงานการปฏิรูปที่ดินจังหวัดบุรีรัมย์ (ส.ป.ก.บุรีรัมย์) ตรวจสอบข้อมูลเกษตรกรที่เข้าร่วมโครงการในเขตปฏิรูปที่ดินและพิจารณาอนุญาตให้ขุดสระเก็บร้อยละห้าของเนื้อที่ได้รับในแปลงที่ดิน ส.ป.ก. ที่ยื่นเข้าร่วมโครงการฯ จำนวน ๑๒ อำเภอ ซึ่ง ส.ป.ก.บุรีรัมย์ ได้ตรวจสอบแล้วเสร็จและส่งเรียบร้อยแล้ว จำนวน ๑๘๑ แปลงตามหนังสือสำนักงานการปฏิรูปที่ดินจังหวัดบุรีรัมย์ ที่ บร ๐๐๑๑/๔๕๔ ลว. ๒๙ มีนาคม ๒๕๖๔ นั้น

ในการนี้ ส.ป.ก.บุรีรัมย์ ได้ดำเนินการตรวจสอบข้อมูลคงเหลือ ดังนี้

๑. กรณีแปลงที่ดินเป็นพื้นที่ ที่อยู่นอกเหนือเขตอำนาจหน้าที่ ของ ส.ป.ก. ตรวจสอบพบจำนวน ๑ แปลง ๑ ราย อำเภอแคนดง ซึ่งนางสาววิยะดา กระแสร์ชล แปลงที่ ๑๓ กลุ่ม ๘๓๑ (รายละเอียดตามแผนที่ ที่ส่งมาพร้อมนี้)

๑. กรณียังไม่สามารถอนุญาตขุดสระเก็บร้อยละ ๕ ได้ หากมีข้อมูลเพิ่มเติมสามารถส่งให้ ส.ป.ก.บุรีรัมย์ ตรวจสอบอีกครั้ง จำนวน ๖ อำเภอ ๑๗ ราย ดังนี้

อำเภอ	ชื่อ-สกุลผู้สมัคร	ชื่อ-สกุลเจ้าของเอกสารสิทธิ์	แปลง	ระวาง	หมายเหตุ
นางรอง ๑ ✓	น.ส.จำเนียร ศรีวรรณธุ์	ไม่พบข้อมูลในระบบ	-	-	หากมีข้อมูลเพิ่มเติมสามารถส่ง ส.ป.ก.ตรวจสอบเพิ่มเติมได้
๒ ✓	ว่าที่ ร.ต.จักรพันธ์ จุฑาพิทยพงศ์	๓๓๑๐๔๐๑๔๔๒๗๐๗	๓๑	๕๕๓๘ ๕๒๓๒	เป็นแม่ลูก ต้องโอนก่อน
๓ ✓	นายบุญช่วย คงกำเนียด	ไม่พบข้อมูลในระบบ	๑๓	๑๙๙	สาธารณประโยชน์ฯ


/ อำเภอ...

อำเภอ	ชื่อ-สกุลผู้สมัคร	ชื่อ-สกุลเจ้าของเอกสารสิทธิ์	แปลง	ระวาง	ผลการตรวจพื้นที่
ประโคนชัย ๑	นายวีระพงษ์ คงสา ✓	นางสมัย เกมะหาญ	๑๙	๔๓๓๘	ไม่พบความสัมพันธ์หากมีข้อมูลเพิ่มสามารถ ส่ง ส.ป.ก.ตรวจเพิ่มเติมได้
๒	นายประสิทธิ์ ทรายกลาง ✓	นายขุน ทรายกลาง	๓	๔๐๙๘	ไม่พบความสัมพันธ์หากมีข้อมูลเพิ่มสามารถ ส่ง ส.ป.ก.ตรวจเพิ่มเติมได้
โนนสุวรรณ ๑	นายวีระ โดสกุล ✓	นายบุญรอด โดสกุล	๔๓	๕๕๓๘ ๔๒๑๘	เป็นพ่อลูก ต้องโอนสิทธิ์ หรือเปลี่ยนชื่อผู้สมัคร
๒	นางสาวยุพิน วาปีโย ✓	นายทองทวน วาปีโย	๔๘	๕๕๓๘ ๓๔๑๒	ไม่พบความสัมพันธ์หากมีข้อมูลเพิ่มสามารถ ส่ง ส.ป.ก.ตรวจเพิ่มเติมได้
๓	นายสุรียัน เฉลียวกลาง ✓	นายฮวด เฉลียวกลาง	๖๔	๕๕๓๘ ๓๘๑๖	เป็นพ่อลูก ต้องโอนสิทธิ์ มี ส.ป.ก. ทั้งคู่ เปลี่ยนแปลง หรือเปลี่ยนผู้สมัคร
๔	นางสุวรรณ ศรีชนะนาราชกูร์ ✓	นายคำพันธ์ สอนบุตร	๓๓	๕๕๓๘ ๓๔๑๖	ไม่พบความสัมพันธ์หากมีข้อมูลเพิ่มสามารถ ส่ง ส.ป.ก.ตรวจเพิ่มเติมได้
๕	นายจำลอง การสร้าง ✓	นางเฉลียวการสร้าง	๑๒๓	๕๕๓๘ ๓๖๑๖	ไม่พบความสัมพันธ์หากมีข้อมูลเพิ่มสามารถ ส่ง ส.ป.ก.ตรวจเพิ่มเติมได้
๖	นายหิชัย ชูเขต ✓	นางลำพูล ชูเขต	-	-	ไม่พบความสัมพันธ์หากมีข้อมูลเพิ่มสามารถ ส่ง ส.ป.ก.ตรวจเพิ่มเติมได้
๗	นางอรพิน สิ้นชัย ✓	นางอ่อนศรี สิ้นชัย	๑๐๗	๕๕๓๘ ๔๐๐๘	ไม่พบความสัมพันธ์หากมีข้อมูลเพิ่มสามารถ ส่ง ส.ป.ก.ตรวจเพิ่มเติมได้
โนนดินแดง ๑	นายปัญญา เกาะสูงเนิน ✓	นางสุข พิศวงค์	๑๒	๔๓๒๕	ไม่พบความสัมพันธ์หากมีข้อมูลเพิ่มสามารถ ส่ง ส.ป.ก.ตรวจเพิ่มเติมได้
๒	นายทวีชัย ศรีประดู่ ✓	นายสายันต์ เอี่ยมสะอาด	๓	๓๙๘๐	ไม่พบความสัมพันธ์หากมีข้อมูลเพิ่มสามารถ ส่ง ส.ป.ก.ตรวจเพิ่มเติมได้

อำเภอ	ชื่อ-สกุลผู้สมัคร	ชื่อ-สกุลเจ้าของเอกสารสิทธิ์	แปลง	ระวาง	หมายเหตุ
๓	นายอำนาจ ทะมะลีย์ ✓	นายพรวน ทะมะลีย์	๒๑	๓๖๖๘	ไม่พบความสัมพันธ์หากมีข้อมูลเพิ่มสามารถ ส่ง ส.ป.ก.ตรวจเพิ่มเติมได้
หนองหงส์ ๑	นายสงวน จันทะโยธี ✓	นายอวน สมบูรณ์	๙๖	๕๕๓๘/๔๖๔๘	ไม่พบความสัมพันธ์หากมีข้อมูลเพิ่มสามารถ ส่ง ส.ป.ก.ตรวจเพิ่มเติมได้
ชำนิ ๑ ✓	นายบุญลือ ทิพย์อักษร	นางราตรี ทิพย์อักษร	๑๔	๕๕๓๘/๖๖๓๘-๑	พบเป็นแปลงที่อยู่อาศัยไม่ใช่แปลงเกษตรกรรม ไม่มีข้อกฎหมายและระเบียบรองรับ การขุดสระเกินร้อยละ ๕

ทั้งนี้รวมตรวจทั้งสิ้น ตามหนังสืออ้างถึง ๑๒ อำเภอ ๑๙๙ ราย
จึงเรียนมาเพื่อโปรดพิจารณา

ขอแสดงความนับถือ



(นางสุกัญตา ศรีกำพล)
ปฏิรูปที่ดินจังหวัดบุรีรัมย์

กลุ่มยุทธศาสตร์และการปฏิรูปที่ดิน
โทร.๐-๔๔๖๑-๓๒๕๘ (ต่อ ๑๔)
โทรสาร ๐-๔๔๖๑-๑๖๐๘

