



บร ๐๐๑๙/ว ๗๒๑๘

ศาลากลางจังหวัดบุรีรัมย์
๑๑๕๙ เขากระโดง
จังหวัดบุรีรัมย์ ๓๑๐๐๐

๑๗ พฤศจิกายน ๒๕๖๔

เรื่อง การจัดทำสารสนเทศตำบลต้นแบบเพื่อพัฒนาคุณภาพชีวิต ประจำปี ๒๕๖๔

เรียน นายอำเภอทุกอำเภอ

สิ่งที่ส่งมาด้วย ๑. แนวทางการดำเนินการสารสนเทศตำบลต้นแบบฯ จำนวน ๑ ชุด
๒. ตัวอย่างรายงานข้อมูลรายละเอียดข้อมูลทั่วไป สารสนเทศตำบลต้นแบบฯ จำนวน ๑ ชุด

ด้วย กรมการพัฒนาชุมชนดำเนินการจัดทำสารสนเทศตำบลต้นแบบเพื่อพัฒนาคุณภาพชีวิต ตามแผนยุทธศาสตร์กรมการพัฒนาชุมชน ตั้งแต่ปี ๒๕๕๕ โดยมุ่งเน้นให้หมู่บ้าน/ชุมชน ใช้ประโยชน์จากข้อมูล เพื่อพัฒนาคุณภาพชีวิต และแผนปฏิบัติการระยะ ๓ ปี (พ.ศ. ๒๕๖๓ - ๒๕๖๕) ประเด็นการพัฒนาที่ ๑ สร้างสรรค์ชุมชนพึ่งตนเองได้ แนวทางการพัฒนาที่ ๑.๑ : บริหารจัดการข้อมูลสารสนเทศและเทคโนโลยีเพื่อการพัฒนา จึงกำหนดเป้าหมายการดำเนินงานการจัดทำสารสนเทศตำบลต้นแบบเพื่อพัฒนาคุณภาพชีวิต อย่างต่อเนื่อง

เพื่อให้การดำเนินงานโครงการ การจัดทำสารสนเทศตำบลต้นแบบเพื่อพัฒนาคุณภาพชีวิต ประจำปี ๒๕๖๔ เป็นไปด้วยความเรียบร้อย จังหวัดฯ ขอให้อำเภอมอบหมายให้สำนักงานพัฒนาชุมชนอำเภอ ดำเนินการ ดังนี้

๑. คัดเลือกสารสนเทศตำบลต้นแบบเพื่อพัฒนาคุณภาพชีวิต อำเภอละ ๑ ตำบล โดยไม่เป็น ตำบลฯ ที่ได้ดำเนินการมาแล้วในปี ๒๕๖๑-๒๕๖๔ พร้อมทั้งจัดทำรายละเอียดรายงานข้อมูลทั่วไป ตามสิ่งที่ส่งมาด้วย ๒ ของตำบลที่คัดเลือก ส่งให้จังหวัดฯ ภายในวันที่ ๖ ธันวาคม ๒๕๖๔

๒. ดำเนินการขับเคลื่อนสารสนเทศตำบลต้นแบบเพื่อพัฒนาคุณภาพชีวิต ตามแนวทางฯ สิ่งทีส่งมาด้วย ๑ พร้อมถอดบทเรียน และส่งไฟล์ถอดบทเรียนการจัดทำสารสนเทศตำบลต้นแบบเพื่อพัฒนาคุณภาพชีวิต (PDF) และวิดีโอทัศน์ (Video) ให้จังหวัดฯ ภายในวันอังคารที่ ๒๕ พฤษภาคม ๒๕๖๔

จึงเรียนมาเพื่อพิจารณาดำเนินการ

ขอแสดงความนับถือ


(นายอังกูร สีลาเทวารกุล)

รองผู้ว่าราชการจังหวัด ปฏิบัติราชการแทน
ผู้ว่าราชการจังหวัดบุรีรัมย์

สำนักงานพัฒนาชุมชนจังหวัดบุรีรัมย์

กลุ่มงานสารสนเทศการพัฒนาชุมชน

โทร/โทรสาร ๐ ๔๕๖๖ ๖๕๑๒

ไปรษณีย์อิเล็กทรอนิกส์ saraban_buriram@cdd.mailgoth



คู่มือ

แนวทางการดำเนินงานการจัดทำสารสนเทศ
ตามลต้นแบบเพื่อพัฒนาคุณภาพชีวิต
ปีงบประมาณ พ.ศ. 2565

Information



แนวทางการดำเนินงานสารสนเทศตำบลต้นแบบเพื่อพัฒนาคุณภาพชีวิต ปีงบประมาณ พ.ศ. ๒๕๖๕

1. หลักเกณฑ์การคัดเลือก: สารสนเทศตำบลต้นแบบเพื่อพัฒนาคุณภาพชีวิต

ระดับอำเภอ

- คัดเลือกสารสนเทศตำบลต้นแบบฯ เป้าหมายระดับอำเภอ อำเภอละ 1 ตำบล
- ไม่เคยเป็นสารสนเทศตำบลต้นแบบฯ ที่ได้ดำเนินการมาแล้ว ปี 2561 – 2564
- ตรวจสอบทะเบียนรายชื่อตำบลได้ที่ เว็บไซต์กรมการพัฒนาชุมชน หัวข้อบริการภายใน ระบบรายงานข้อมูล online หัวข้อการจัดทำสารสนเทศเพื่อการพัฒนาคุณภาพชีวิต เมนูหน้าหลัก หัวข้อสารสนเทศตำบลต้นแบบ เพื่อพัฒนาคุณภาพชีวิต

ระดับจังหวัด

- รวบรวมรายชื่อสารสนเทศตำบลต้นแบบฯ เป้าหมายระดับอำเภอ
- คัดเลือกสารสนเทศตำบลต้นแบบฯ เป็นเป้าหมายระดับจังหวัด จังหวัดละ 2 ตำบล
- ไม่เคยเป็นสารสนเทศตำบลต้นแบบฯ ระดับจังหวัด ปี 2561 – 2564
- ตรวจสอบทะเบียนรายชื่อตำบลได้ที่ เว็บไซต์กรมการพัฒนาชุมชน หัวข้อบริการภายใน ระบบรายงานข้อมูล online หัวข้อการจัดทำสารสนเทศเพื่อการพัฒนาคุณภาพชีวิต เมนูหน้าหลัก หัวข้อสารสนเทศตำบลต้นแบบ เพื่อพัฒนาคุณภาพชีวิต
- แจ้งทะเบียนรายชื่อสารสนเทศตำบลต้นแบบฯ ให้กรมการพัฒนาชุมชน ภายใน วันที่ 15 ธันวาคม 2564

งบประมาณและการจัดส่งข้อมูล

- งบประมาณดำเนินการตำบลละ 8,700 บาท รวมเป็น 17,400 บาท ดำเนินการ 1 วัน
- ดำเนินการไตรมาส 1 (พฤศจิกายน - ธันวาคม 2564)
- จังหวัด/อำเภอ เตรียมความพร้อมและขับเคลื่อนสารสนเทศตำบลต้นแบบฯ ระดับจังหวัด
- จัดส่งไฟล์ข้อมูลถอดบทเรียนสารสนเทศตำบลต้นแบบฯ (PDF) และไฟล์วีดิทัศน์ (VDO) ให้กรมการพัฒนาชุมชน ภายใน วันที่ 31 พฤษภาคม 2565
 - ไฟล์ข้อมูลถอดบทเรียน (PDF) ระดับจังหวัดและระดับอำเภอ
 - ไฟล์วีดิทัศน์ (VDO) ระดับจังหวัด
- ดำเนินการประกวดการจัดทำสารสนเทศตำบลต้นแบบฯ ระดับเขตตรวจราชการ จำนวน 18 เขตตรวจราชการ ดำเนินการไตรมาส 4 (กรกฎาคม – กันยายน 2565) โดยคัดเลือกสารสนเทศตำบลต้นแบบฯ เป้าหมายระดับจังหวัด จังหวัดละ 1 ตำบล

หมายเหตุ: การวิเคราะห์ข้อมูลชุมชนด้วยโปรแกรม CIA ให้ใช้ข้อมูล จปฐ. และข้อมูล กชช.2 ปี 2564

2. คุณสมบัติ: สารสนเทศตำบลต้นแบบเพื่อพัฒนาคุณภาพชีวิต

คุณสมบัติของตำบลเป้าหมาย

- ไม่เคยเป็นสารสนเทศตำบลต้นแบบฯ ระดับจังหวัด ตั้งแต่ ปี 2561 – 2564
- อปท. ผู้นำและคนในตำบล มีความสนใจใฝ่รู้และให้ความสำคัญกับการจัดการข้อมูลเพื่อนำไปใช้ประโยชน์
- เป็นตำบลที่ได้รับการสนับสนุนและมีการประสานงาน/บูรณาการงาน งบประมาณ ร่วมกันกับส่วนราชการ หน่วยงานภาคี ฯลฯ ในด้านการพัฒนาอย่างต่อเนื่อง

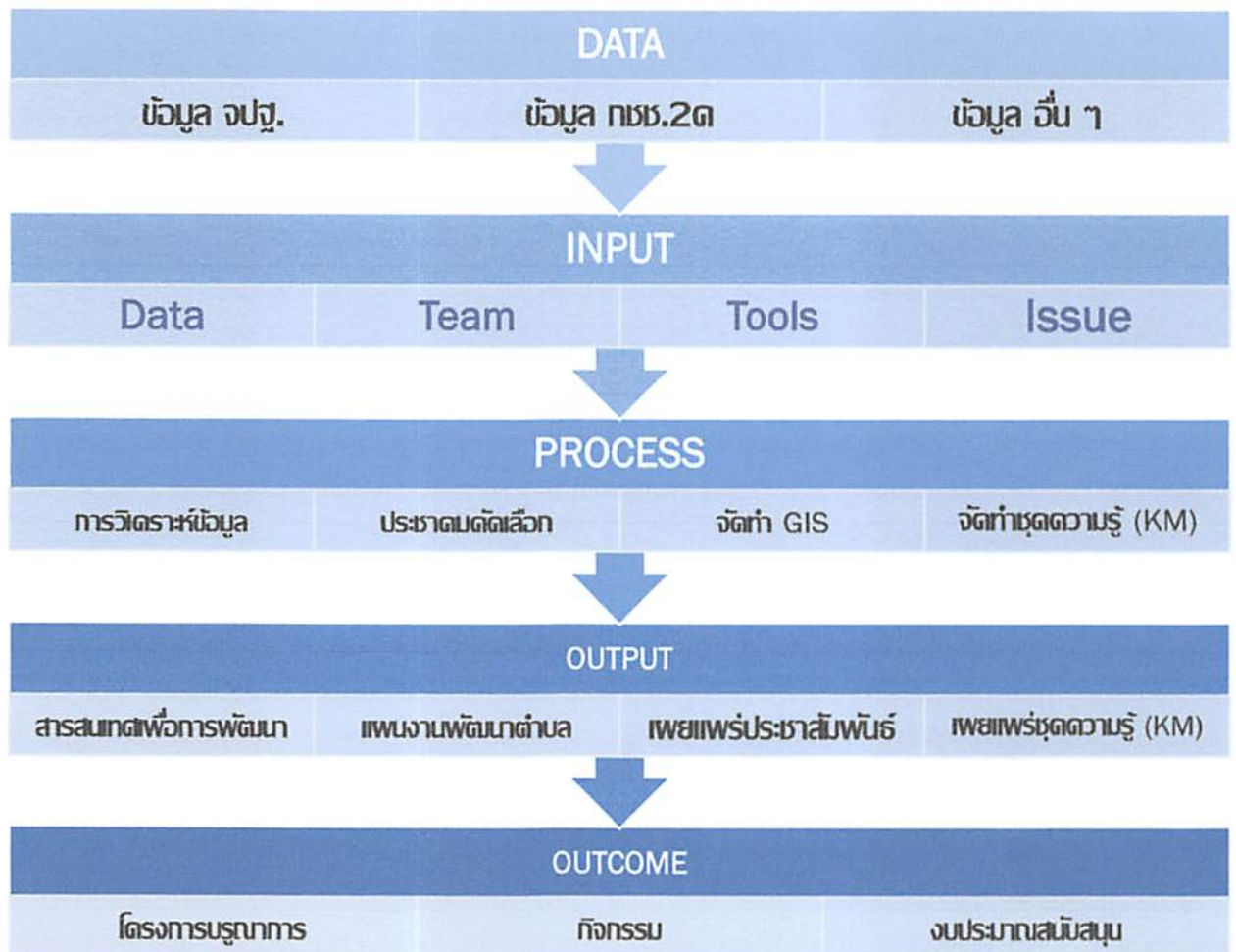
3. กระบวนการขับเคลื่อนการทำงาน: สารสนเทศตำบลต้นแบบเพื่อพัฒนาคุณภาพชีวิต

กระบวนการ 5 ร่วม

1. ร่วมสร้างความเข้าใจ
 - 1.1 ชี้แจงทำความเข้าใจ ข้อมูล จปฐ. ข้อมูล กชช.2 ค และข้อมูลอื่น ๆ ที่เกี่ยวข้อง
 - 1.2 สร้างความเข้าใจในสภาพปัญหาและความต้องการของคนในตำบล
 - 1.3 การนำข้อมูลที่มีไปใช้ประโยชน์ในการพัฒนาคุณภาพชีวิตของคนในตำบล
2. ร่วมกำหนดความต้องการ
 - 2.1 วิสัยทัศน์และความต้องการของคนในตำบล
 - 2.2 ออกแบบสารสนเทศให้สามารถใช้ร่วมกันได้อย่างมีประสิทธิภาพ
 - 2.3 ส่งเสริมกระบวนการเรียนรู้และงบประมาณที่นำมาสนับสนุน
3. ร่วมกันจัดทำสารสนเทศ
 - 3.1 รวบรวมข้อมูลและจัดประเภทข้อมูล เพื่อจัดทำสารสนเทศในรูปแบบต่าง ๆ
 - 3.2 วิเคราะห์ปัญหาและจัดลำดับความสำคัญของปัญหา ตามประเด็นการพัฒนาทั้ง 5 ด้าน
4. ร่วมกันแลกเปลี่ยนเรียนรู้
 - 4.1 ร่วมจัดทำแผนพัฒนาตำบลที่สอดคล้องกับปัญหาที่ได้จากวิเคราะห์
 - 4.2 แสวงหางบประมาณ ภาคีการพัฒนา ในการขับเคลื่อนแผนงาน/โครงการ/กิจกรรม
5. ร่วมเผยแพร่และบำรุงรักษา
 - 5.1 นำข้อมูลเผยแพร่และประชาสัมพันธ์ ผ่านช่องทางต่าง ๆ
 - 5.2 ประสานงานให้องค์กรในตำบลรองรับการดำเนินงานสารสนเทศให้มีความต่อเนื่องและยั่งยืน

4. กรอบการจัดทำ (FRAMEWORK)

การจัดทำสารสนเทศตำบลต้นแบบเพื่อพัฒนาคุณภาพชีวิต



5. องค์ประกอบของการถอดบทเรียน

สารสนเทศตำบลต้นแบบเพื่อพัฒนาคุณภาพชีวิต

ส่วนที่ 1 ข้อมูลทั่วไปของตำบล (สภาพทั่วไป สภาพสังคม สภาพทางเศรษฐกิจ)

- ประวัติความเป็นมา
- ประชากร
- ผู้นำชุมชน กลุ่มองค์กร อัตลักษณ์
- ผลิตภัณฑ์ตำบลรายได้/สภาพเศรษฐกิจ
- แหล่งท่องเที่ยวและการบริการ
- แผนที่
- ศิลปะ วัฒนธรรม ประเพณี ภูมิปัญญาท้องถิ่น
- ข้อมูลอื่น ๆ ตามความเหมาะสม

ส่วนที่ 2 แนวทางการพัฒนาสารสนเทศตำบลต้นแบบเพื่อพัฒนาคุณภาพชีวิต

2.1 การบริหารจัดการ

- มีอาคาร/สถานที่สำหรับการดำเนินงาน
- มีตัวแทนหมู่บ้าน/ชุมชน เข้าร่วมกิจกรรม
- มีคณะทำงานขับเคลื่อน

2.2 การวิเคราะห์ข้อมูลและการจัดทำแผนพัฒนาตำบล

- คณะทำงานขับเคลื่อนฯ ทุกคนสามารถใช้ CIA Program และวิเคราะห์ข้อมูลได้
- คณะทำงานขับเคลื่อนฯ สามารถถ่ายทอด CIA Program ได้ โดยมีการวิเคราะห์ข้อมูลชุมชนของแต่ละหมู่บ้าน/ชุมชน ในตำบล
- คณะทำงานขับเคลื่อนฯ จัดลำดับความสำคัญของปัญหาจากการวิเคราะห์ข้อมูลระดับตำบล

2.3 การจัดทำสารสนเทศภูมิศาสตร์ (GIS) เพื่อพัฒนาคุณภาพชีวิตระดับตำบล

- จัดทำสารสนเทศภูมิศาสตร์ (GIS) เพื่อพัฒนาคุณภาพชีวิตระดับตำบล
- มีการกำหนดรายละเอียดของสัญลักษณ์
- เผยแพร่ผลการจัดทำสารสนเทศภูมิศาสตร์ (GIS) ทางเว็บไซต์ Facebook

2.4 การดำเนินโครงการเชิงบูรณาการและการแสวงหางบประมาณ

- คณะทำงานขับเคลื่อนฯ จัดทำแผนบูรณาการโครงการ
- แสวงหางบประมาณและภาคีเพื่อดำเนินการ หมายถึง คณะทำงานขับเคลื่อนฯ ต้องแสวงหางบประมาณและภาคีการพัฒนา ในการขับเคลื่อนแผนงาน โครงการ ตามแผนบูรณาการที่ได้จัดทำขึ้นจากการวิเคราะห์ข้อมูลชุมชน เพื่อให้เกิดการพัฒนาคุณภาพชีวิตระดับตำบล ตามแผนพัฒนา (One Plan)

2.5 การเผยแพร่ประชาสัมพันธ์และการนำเสนอ

- การเผยแพร่ประชาสัมพันธ์ในรูปแบบ วิดีทัศน์ และ GIS ผ่านสื่อสังคมออนไลน์
- การเสนอผลการดำเนินงานในรูปแบบ Power point (PPT) สำหรับการประกวดระดับเขตตรวจ

ส่วนที่ 3 ภาคผนวก

- ภาพกิจกรรม
- ข้อมูล จปฐ. ข้อมูล กชช. 2ค
- อื่น ๆ ตามความเหมาะสม

หมายเหตุ : ทั้งนี้ สามารถปรับเพิ่มเติมเนื้อหาตามที่คุณดำเนินการเห็นว่ามีสำคัญและต้องการที่จะนำเสนอให้ เห็นถึงความสำคัญ ความแตกต่าง ความโดดเด่นของชุมชน แต่ต้องไม่น้อยกว่าตามที่กำหนดไว้ในส่วนที่ 1 ส่วนที่ 2 และส่วนที่ 3

6. เกณฑ์การประกวดการจัดทำสารสนเทศตำบลต้นแบบเพื่อพัฒนาคุณภาพชีวิต ปีงบประมาณ 2565

ที่	เกณฑ์การคัดเลือก	คำอธิบาย
1. การบริหารจัดการ		
<p>มีสถานที่ดำเนินการ หมายถึง มีสถานที่ มีอุปกรณ์ เทคโนโลยี สื่อ สำหรับการดำเนินงาน มีตัวแทนหมู่บ้าน/ชุมชน เข้าร่วมกิจกรรมอย่างน้อย 1 คน และมีคณะทำงานขับเคลื่อน</p>		<p>1.1 มีสถานที่ อาคาร ป้าย อุปกรณ์สำหรับทำงาน คอมพิวเตอร์ เครื่องถ่ายอินเทอร์เน็ต</p> <p>1.2 มีภาพโครงสร้างการดำเนินงานที่ประกอบด้วยตัวแทนของแต่ละหมู่บ้านอย่างน้อย 1 คน และต้องมีรายงานการประชุมการดำเนินงาน</p> <p>1.3 มีคำสั่งแต่งตั้งคณะทำงานระดับตำบล</p>
2. การวิเคราะห์ข้อมูลและการจัดทำแผนพัฒนาระดับตำบล		
<p>หมายถึง คณะทำงานขับเคลื่อนฯ ระดับตำบล วิเคราะห์ข้อมูลของแต่ละหมู่บ้าน ด้วยโปรแกรม CIA เพื่อให้ทราบถึงปัญหาของแต่ละหมู่บ้าน เพื่อนำไปกำหนดเป็นโครงการ/กิจกรรม ในแผนพัฒนาหมู่บ้าน/ตำบล</p>		<p>2.1 การวิเคราะห์ข้อมูลระดับตำบล หมายถึง คณะทำงานขับเคลื่อนฯ ทุกคนสามารถใช้ CIA Program และวิเคราะห์ข้อมูลของหมู่บ้าน/ชุมชน ในตำบลได้</p> <p>2.2 การสรุปผลการวิเคราะห์ระดับตำบล หมายถึง คณะทำงานขับเคลื่อนฯ วิเคราะห์ข้อมูลเปรียบเทียบเชิงพื้นที่ (Comparative) พร้อมทั้งจัดลำดับความสำคัญทั้ง 5 ด้าน จากมากไปหาน้อย</p> <p>2.3 การจัดทำแผนงานโครงการจัดการสารสนเทศเพื่อการพัฒนาคุณภาพชีวิต (Logic Model) หมายถึง คณะทำงานขับเคลื่อนฯ ร่วมกันกำหนดโครงการและจัดทำแผนพัฒนาระดับตำบลที่สอดคล้องกับปัญหาที่ได้จากการวิเคราะห์ระดับตำบล</p> <p>1) แผนพัฒนาหมู่บ้าน</p> <p>2) แผนพัฒนาหมู่บ้าน/พัฒนาตำบล</p>
3. การจัดทำสารสนเทศภูมิศาสตร์ (GIS) เพื่อพัฒนาคุณภาพชีวิต		
<p>จัดทำสารสนเทศภูมิศาสตร์ตำบล หมายถึง การปักหมุดกิจกรรมหรือสถานที่สำคัญพร้อมรายละเอียด</p>		<p>3.1 ปักหมุดหรือสัญลักษณ์ (Icon) สถานที่สำคัญ หรือกิจกรรมการพัฒนา เช่น กลุ่มออมทรัพย์ฯ, OTOP</p> <p>3.2 กำหนดรายละเอียดของสัญลักษณ์ (ICON) สถานที่สำคัญของหมู่บ้านในตำบล หรือกิจกรรมการพัฒนา มีรายละเอียดและภาพประกอบใน Google Map</p> <p>3.3 เผยแพร่ผลการจัดทำสารสนเทศภูมิศาสตร์ ผ่านทาง Social media ต่าง ๆ เช่น เว็บไซต์, Facebook</p>

ที่	เกณฑ์การคัดเลือก	คำอธิบาย
4. การดำเนินโครงการเชิงบูรณาการ และการแสวงหางบประมาณ		
<p>การดำเนินโครงการเชิงบูรณาการ หมายถึง ตำบลสามารถนำเสนอผลความสำเร็จของการดำเนินโครงการ/กิจกรรม ตามที่กำหนดในแผนพัฒนา (One Plan) เพื่อให้เห็นถึงการพัฒนาคุณภาพชีวิตระดับตำบล</p>	<p>4.1 การดำเนินโครงการเชิงบูรณาการ หมายถึง ตำบลสามารถนำเสนอผลความสำเร็จของการดำเนินโครงการ/กิจกรรม ตามที่กำหนดในแผนพัฒนา (One Plan) เพื่อให้เห็นถึงการพัฒนาคุณภาพชีวิตระดับตำบล</p> <p>4.2 การแสวงหางบประมาณและภาคีเพื่อดำเนินการ หมายถึง ตำบลสามารถแสวงหางบประมาณจากภาคีการพัฒนา ในการขับเคลื่อนแผนงาน/โครงการ ตามแผนที่ได้จัดทำขึ้นจากการวิเคราะห์ข้อมูลชุมชน เพื่อให้เกิดการพัฒนาคุณภาพชีวิต เช่น อบจ., สนง., องค์กรเอกชน (NGO), ฯลฯ</p>	
5. การเผยแพร่ประชาสัมพันธ์และการนำเสนอ		
<p>5.1 การเผยแพร่ผลการดำเนินงานสารสนเทศตำบลต้นแบบฯ ในรูปแบบ วิทยุทัศน์ และ GIS ผ่านสื่อสังคมออนไลน์</p> <p>5.2 การเสนอผลการดำเนินงานในรูปแบบวีดิทัศน์ (VDO)</p> <p>5.3 การเสนอผลการดำเนินงานในรูปแบบ Power Point (PPT)</p>	<p>5.1.1 เอกสารสรุปผลการดำเนินงาน หมายถึง มีเอกสารสรุปผลการดำเนินงานสารสนเทศตำบลต้นแบบฯ ซึ่งมีส่วนประกอบ ดังนี้</p> <ul style="list-style-type: none"> ส่วนที่ 1 ข้อมูลทั่วไปของตำบล ส่วนที่ 2 แนวทางการพัฒนาฯ ส่วนที่ 3 ภาคผนวก <p>5.1.2 การเผยแพร่ผลการดำเนินงาน หมายถึง ให้มีการเผยแพร่ประชาสัมพันธ์ กระบวนการ ขั้นตอน และผลการดำเนินงาน การจัดทำสารสนเทศตำบลต้นแบบฯ ผ่านผ่านสื่อสังคมออนไลน์ เช่น เว็บไซต์, Facebook อย่างต่อเนื่อง</p> <p>5.2 การเสนอผลการดำเนินงานในรูปแบบวีดิทัศน์ (VDO) หมายถึง จัดทำวีดิทัศน์นำเสนอผลการดำเนินงาน 5 –7 นาที</p> <p>5.3 การเสนอผลการดำเนินงานในรูปแบบ PPT หมายถึง มีการจัดทำ PPT นำเสนอผลการดำเนินงานสารสนเทศตำบลต้นแบบฯ ที่มีความน่าสนใจ เข้าใจง่าย ชัดเจน และเวลาที่เหมาะสม</p>	



ข้อมูลทั่วไปตำบลต้นแบบเพื่อพัฒนาคุณภาพชีวิต ประจำปี ๒๕๖๕
(ตัวอย่าง)



ตำบลทุ่งกระเต็น อำเภอหนองกี่
จังหวัดบุรีรัมย์ ปีงบประมาณ ๒๕๖๔

สารบัญ

เนื้อหา	หน้า
ส่วนที่ ๑ ข้อมูลทั่วไปของตำบล	
ประวัติความเป็นมา	
ข้อมูลประชากร	
ผู้นำชุมชน กลุ่มองค์กร อัตลักษณ์	
ผลิตภัณฑ์ตำบล รายได้/สภาพเศรษฐกิจ	
แหล่งท่องเที่ยวและการบริการ	
ศิลปะ วัฒนธรรม ประเพณี ภูมิปัญญาท้องถิ่น	
ส่วนที่ ๒ แนวทางการพัฒนาสารสนเทศตำบลต้นแบบฯ	
๒.๑ การบริหารจัดการ	
มีอาคารสถานที่สำหรับดำเนินงาน	
มีตัวแทนหมู่บ้าน ชุมชน เข้าร่วมกิจกรรม	
มีคณะทำงานขับเคลื่อน	
๒.๒ การดำเนินโครงการเชิงบูรณาการและการแสวงหางบประมาณ	
คณะทำงานขับเคลื่อนฯ จัดทำแผนบูรณาการโครงการ	
การแสวงหางบประมาณจากภาคีเครือข่ายในการดำเนินการตามแผนฯ	
๒.๓ การเผยแพร่ประชาสัมพันธ์	

ส่วนที่ ๑ ข้อมูลทั่วไปของตำบล

๑.๑ ประวัติ และที่ตั้งเขตตำบลทุ่งกระเต็น

ตำบลทุ่งกระเต็น เดิมอยู่ในเขตพื้นที่ตำบลหนองกี่ อำเภอนางรอง จังหวัดบุรีรัมย์ โดยมีการแบ่งการปกครองในระดับท้องที่ใหม่ ซึ่งตำบลทุ่งกระเต็น แยกแจากตำบลหนองกี่เดิม เมื่อ ปี พ.ศ. ๒๕๓๐ โดยมีที่ทำการองค์การบริหารส่วนตำบลทุ่งกระเต็น ตั้งอยู่เลขที่ ๓๕ หมู่ ๖ บ้านหนองคูใหญ่ ตำบลทุ่งกระเต็น อำเภอนางรอง จังหวัดบุรีรัมย์ ซึ่งเขตองค์การบริหารส่วนตำบลทุ่งกระเต็นมีพื้นที่รอบนอกเขตเทศบาลตำบลหนองกี่ ตำบลทุ่งกระเต็นเป็นตำบลหนึ่งใน ๑๐ ตำบลของอำเภอนางรอง ที่ห่างจากที่ว่าการอำเภอนางรอง ประมาณ ๙.๕ กิโลเมตร มีพื้นที่ ๒๘.๒๐ ตารางกิโลเมตร เขตตำบลทุ่งกระเต็น ในท้องที่อำเภอนางรอง จังหวัดบุรีรัมย์ โดยให้มีเขตการปกครองรวม ๙ หมู่บ้าน คือ (ที่มา ประกาศกระทรวงมหาดไทย เรื่อง การกำหนดเขตตำบลในท้องที่อำเภอนางรอง จังหวัดบุรีรัมย์ ประกาศในราชกิจจานุเบกษา เล่ม ๑๑๕ ตอนพิเศษ ๙๘ ง วันที่ ๒๑ ตุลาคม ๒๕๔๑)

หมู่ที่ ๑ บ้านสระขุด

หมู่ที่ ๖ บ้านหนองคูใหญ่

หมู่ที่ ๒ บ้านตลาด

หมู่ที่ ๗ บ้านโคกสะอาด

หมู่ที่ ๓ บ้านโนนสวรรค์

หมู่ที่ ๘ บ้านน้อยหนองหัวหมู

หมู่ที่ ๔ บ้านกระเกต

หมู่ที่ ๙ บ้านใหม่สระขุด

หมู่ที่ ๕ บ้านสระโบราณ

และให้มีอาณาเขต ดังนี้

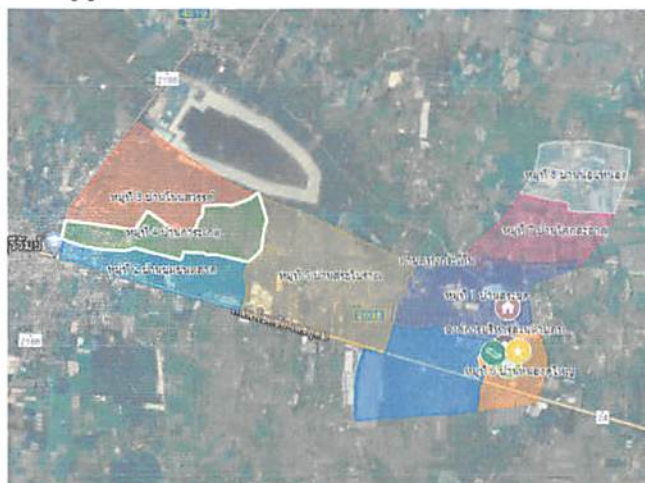
ทิศเหนือ ติดต่อดำบลเขี้ยปราสาท และตำบลท่าโพธิ์ชัย อำเภอนางรอง จังหวัดบุรีรัมย์

ทิศตะวันออก ติดต่อกับตำบลลำไทรโยง อำเภอนางรอง จังหวัดบุรีรัมย์

ทิศใต้ ติดต่อกับตำบลดอนอะราง และตำบลหนองกี่ อำเภอนางรอง จังหวัดบุรีรัมย์

ทิศตะวันตก ติดต่อกับตำบลทุ่งกระตาดพัฒนา อำเภอนางรอง จังหวัดบุรีรัมย์

(ตั้งอยู่ศูนย์ราชการอำเภอนางรอง : เขตองค์การบริหารส่วนตำบลทุ่งกระเต็น)



ขอบเขตพื้นที่ตำบลทุ่งกระเต็น

ลักษณะภูมิประเทศ

ลักษณะภูมิประเทศโดยทั่วไปของตำบลทุ่งกระเต็น อยู่สูงจากระดับน้ำทะเลปานกลางโดยเฉลี่ย ๒๐๐ เมตร ด้านตะวันตกและด้านตะวันออกเป็นที่ราบสูง และลาดต่ำลงมาทางตอนกลางซึ่งเป็นที่ราบลุ่ม ส่วนด้านทิศเหนือเป็นที่ราบสูง มีเส้นทางคมนาคมที่สำคัญ คือ ทางหลวงแผ่นดินหมายเลข ๒๔ ตัดผ่านทางตอนใต้ของตำบลซึ่งเป็นเส้นทางไปยังประเทศลาวที่จังหวัดอุบลราชธานีและประเทศกัมพูชาที่จังหวัดสุรินทร์และจังหวัดศรีสะเกษ

ลักษณะภูมิอากาศ

ลักษณะอากาศมีลักษณะร้อนชื้น อากาศเปลี่ยนแปลงไปตามฤดู ดังนี้

ฤดูร้อน เริ่มตั้งแต่กลางเดือนกุมภาพันธ์ไปจนถึงกลางเดือนพฤษภาคม อากาศร้อนและแห้งแรง แต่บางครั้งอาจมีอากาศเย็น บางครั้งเกิดพายุฝนฟ้าคะนองและลมกระโชกแรงหรืออาจมีลูกเห็บตกก่อให้เกิดความเสียหายแก่ประชาชนทุกปี เรียกว่า “พายุฤดูร้อน” อากาศร้อน จะมีอุณหภูมิระหว่าง ๓๕ - ๓๙.๙ องศาเซลเซียส ร้อนจัด มีอุณหภูมิประมาณ ๔๐ องศาเซลเซียสขึ้นไป

ฤดูฝน เริ่มตั้งแต่กลางเดือนพฤษภาคม ฝนตกมากในช่วงเดือน พฤษภาคม - ตุลาคม แต่อาจเกิด “ช่วงฝนทิ้ง” ซึ่งอาจนานประมาณ ๑ - ๒ สัปดาห์หรือบางปีอาจเกิดขึ้นรุนแรงและมีฝนน้อยนานนับเดือน ในเดือนกรกฎาคม แต่ในเขตตำบลทุ่งกระเต็น ไม่เคยเกิดอุทกภัยรุนแรง มีฝนตกเฉลี่ยประมาณ ๙๐๐ มิลลิเมตร

ฤดูหนาว เริ่มตั้งแต่กลางเดือนตุลาคมถึงกลางเดือนกุมภาพันธ์ ในช่วงกลางเดือนตุลาคมนานราว ๑-๒ สัปดาห์ เป็นช่วงเปลี่ยนฤดูจากฤดูฝนเป็นฤดูหนาว อากาศแปรปรวนไม่แน่นอน อาจเริ่มมีอากาศเย็นหรืออาจยังมีฝนฟ้าคะนอง อากาศหนาวอุณหภูมิต่ำสุด ประมาณ ๑๕ องศา

ลักษณะของดิน

ลักษณะดินโดยทั่วไปเป็นดินร่วนปนทราย ประมาณ ๗๕% ดินลูกรังประมาณ ๑๕ % ลักษณะดินในพื้นที่เป็นดินเหนียวประมาณ ๑๐ %

พื้นที่ของตำบลทุ่งกระเต็น มีเนื้อที่โดยประมาณ ๒๘.๒๐ ตารางกิโลเมตร หรือประมาณ ๑๓,๓๕๖ ไร่ จำแนกพื้นที่ในเขตตำบลออกเป็นรายหมู่บ้าน ดังนี้

หมู่ที่ ๑	บ้านสระขุด	จำนวน	๒,๕๕๔ ไร่
หมู่ที่ ๒	บ้านตลาด	จำนวน	- ไร่
หมู่ที่ ๓	บ้านโนนสวรรค์	จำนวน	๖๙๖ ไร่
หมู่ที่ ๔	บ้านการะเกตุ	จำนวน	๑,๔๙๔ ไร่
หมู่ที่ ๕	บ้านสระโบราณ	จำนวน	๑,๗๙๐ ไร่
หมู่ที่ ๖	บ้านหนองคูใหญ่	จำนวน	๑,๐๗๑ ไร่
หมู่ที่ ๗	บ้านโคกสะอาด	จำนวน	๒,๑๙๓ ไร่
หมู่ที่ ๘	บ้านหนองหัวหมู	จำนวน	๒,๑๐๖ ไร่
หมู่ที่ ๙	บ้านใหม่สระขุด	จำนวน	๑,๔๕๒ ไร่

หมายเหตุ : องค์การบริหารส่วนตำบลทุ่งกระเต็นมีหมู่บ้านทั้งหมดจำนวน ๙ หมู่บ้านอยู่ในเขตเทศบาลเดิมพื้นที่ ๑ หมู่บ้าน ได้แก่ หมู่ที่ ๒ บ้านตลาด

๑.๒ ข้อมูลประชากร

จำนวนประชากรในเขตองค์การบริหารส่วนตำบลทุ่งกระเต็น ณ เดือน กันยายน ปี พ.ศ. ๒๕๖๒ มีจำนวนทั้งสิ้น ๔,๒๒๒ คน เป็นชาย ๒,๑๒๒ คน เป็นหญิง ๒,๑๐๐ คน จำนวนหลังคาเรือนทั้งสิ้น ๑,๑๓๗ หลังคาเรือน เมื่อเปรียบเทียบกับอัตราส่วนความหนาแน่นของประชากรต่อ พื้นที่รวมทั้งหมดจะมีค่าประมาณ ๑๕๙ คน/ตารางกิโลเมตร (ข้อมูลสำนักทะเบียน กรมการปกครอง กระทรวงมหาดไทย) จำแนกประเภท ชาย/หญิง ตามตารางในแต่ละหมู่บ้านดังนี้

หมู่บ้าน	จำนวนประชากร จำแนก		รวม	หลังคาเรือน	หมายเหตุ
	ชาย	หญิง			
บ้านสระขุด หมู่ที่ ๑	๓๓๗	๓๕๐	๖๘๗	๑๖๑	
บ้านตลาด หมู่ที่ ๒	-	-	-	-	พื้นที่ทั้งหมดอยู่ในเขตเทศบาล ต.หนองกี่
บ้านโนนสวรรค์ หมู่ที่ ๓	๑๖๖	๑๗๙	๓๔๕	๑๐๐	พื้นที่บางส่วนอยู่ในเขตเทศบาล ต.หนองกี่
บ้านการะเกตุ หมู่ที่ ๔	๑๒๓	๘๗	๒๑๐	๖๕	พื้นที่บางส่วนอยู่ในเขตเทศบาล ต.หนองกี่
บ้านสระโบราณ หมู่ที่ ๕	๑๘๗	๑๘๑	๓๖๘	๑๖๒	พื้นที่บางส่วนอยู่ในเขตเทศบาล ต.หนองกี่
บ้านหนองคูใหญ่ หมู่ที่ ๖	๓๙๒	๔๐๘	๘๐๐	๒๐๕	
บ้านโคกสะอาด หมู่ที่ ๗	๔๑๖	๓๙๙	๘๑๕	๑๘๖	
บ้านหนองหัวหมู หมู่ที่ ๘	๒๒๕	๒๒๐	๔๔๕	๑๑๕	
บ้านใหม่สระขุด หมู่ที่ ๙	๒๗๖	๒๗๖	๕๕๒	๑๔๓	
รวม	๒,๑๒๒	๒,๑๐๐	๔,๒๒๒	๑,๑๓๗	

ข้อมูลอ้างอิง : ที่มาผลการจัดเก็บข้อมูลความจำเป็นพื้นฐานระดับตำบล (จปฐ.๒) ปี ๒๕๖๒

๑.๓ ผู้นำชุมชน กลุ่มองค์กร อัตลักษณ์

ตำบลทุ่งกระเต็นมีหมู่บ้านทั้งหมด จำนวน ๙ หมู่บ้านอยู่ในเขตเทศบาลเต็มพื้นที่ ๑ หมู่บ้าน ได้แก่ หมู่ที่ ๒ บ้านตลาด โดยข้อมูลผู้นำชุมชน ดังนี้

หมู่ที่ ๑	บ้านสระขุด	นายอุทัย ภูหลาบ	(ผู้ใหญ่บ้าน หมู่ที่ ๑)
หมู่ที่ ๒	บ้านตลาด	นายรัชชัยย์ สุธีวรนันท์	(กำนันตำบลทุ่งกระเต็น)
หมู่ที่ ๓	บ้านโนนสวรรค์	นายวิโรจน์ วันแก้ว	(ผู้ใหญ่บ้าน หมู่ที่ ๓)
หมู่ที่ ๔	บ้านการะเกตุ	นายสุดถนอม ท่อชู	(ผู้ใหญ่บ้าน หมู่ที่ ๔)
หมู่ที่ ๕	บ้านสระโบราณ	นายบรรจง ยวกโรตอง	(ผู้ใหญ่บ้าน หมู่ที่ ๕)

หมู่ที่ ๖	บ้านหนองคูใหญ่	นายคุณ ทองดวง	(ผู้ใหญ่บ้าน หมู่ที่ ๖)
หมู่ที่ ๗	บ้านโคกสะอาด	นายวาสนา สິงวัฒมทยาย	(ผู้ใหญ่บ้าน หมู่ที่ ๗)
หมู่ที่ ๘	บ้านหนองหัวหมู	นายอนันต์ โห่งกระโทก	(ผู้ใหญ่บ้าน หมู่ที่ ๘)
หมู่ที่ ๙	บ้านใหม่สระขุด	นางธัญรัศม์ แก้วปรากฏ	(ผู้ใหญ่บ้าน หมู่ที่ ๙)

ด้านข้อมูลการบริหารของคณะกรรมการบริหารส่วนท้องถิ่น

ฝ่ายบริหาร ประกอบด้วย นายกองค้การบริหารส่วนตำบลทุ่งกระเต็น (มาจากการเลือกตั้งโดยตรงของประชาชน ตามกฎหมายว่าด้วยการเลือกตั้ง) ซึ่งเป็นผู้ควบคุม และรับผิดชอบในการบริหารราชการขององค์การบริหารส่วนตำบล และเป็นผู้บังคับบัญชาข้าราชการและลูกจ้างขององค์การบริหารส่วนตำบล

โดยมีปลัดองค์การบริหารส่วนตำบล เป็นผู้บังคับบัญชาข้าราชการและลูกจ้าง รองจากนายกองค์การบริหารส่วนตำบลทุ่งกระเต็น และรับผิดชอบ ควบคุม ดูแลราชการประจำขององค์การบริหารส่วนตำบลทุ่งกระเต็นให้เป็นไปตามนโยบาย และอำนาจหน้าที่ที่กฎหมายกำหนด หรือตามที่นายกองค้การบริหารส่วนตำบลทุ่งกระเต็นมอบหมาย

คณะผู้บริหารองค์การบริหารส่วนตำบลทุ่งกระเต็น

- ๑) นายบุญธรรม นนตานอก ตำแหน่ง นายกองค้การบริหารส่วนตำบลทุ่งกระเต็น
- ๒) นายคล้าย ต้นกระโทก ตำแหน่ง รองนายกองค้การบริหารส่วนตำบลทุ่งกระเต็น
- ๓) นายสามารถ รัตนเจริญ ตำแหน่ง รองนายกองค้การบริหารส่วนตำบลทุ่งกระเต็น
- ๔) นายเลื่อน กรรไตร ตำแหน่ง เลขานุการนายกองค้การบริหารส่วนตำบลทุ่งกระเต็น

ฝ่ายสภาองค์การบริหารส่วนตำบล มาจากการเลือกตั้งโดยตรงของประชาชน หมู่บ้านละ ๒ คน ตามกฎหมายที่กำหนด ทำหน้าที่เป็นฝ่ายนิติบัญญัติขององค์การบริหารส่วนตำบลทุ่งกระเต็น ประกอบด้วย ประธานสภาองค์การบริหารส่วนตำบล ๑ คน และรองประธานสภาองค์การบริหารส่วนตำบลทุ่งกระเต็น ๑ คน และสมาชิกสภาองค์การบริหารส่วนตำบลทุ่งกระเต็น ๑๔ คน รวมจำนวน ๑๖ คน ดังนี้

ลำดับที่	ชื่อ นามสกุล	ตำแหน่ง	ชื่อหมู่บ้าน
๑	นายพันกร บุญหวาน	ส.อบต. ม.๑	บ้านสระขุด
๒	นายธวัช สัตว์ซ้ำ	ส.อบต. ม.๑	บ้านสระขุด
๓	นายคำเขียน คะกะเนปะ	ส.อบต. ม.๓	บ้านโนนสวรรค์
๔	นายสังวร แก้ววิเศษ	ส.อบต. ม.๓	บ้านโนนสวรรค์
๕	นายบุญยัง วันแก้ว	ส.อบต. ม.๔	บ้านการะเกตุ
๖	นายประจวบ จันทรินวล	ส.อบต. ม.๔	บ้านการะเกตุ
๗	นายบุญช่วย ลุงไธสง	ส.อบต. ม.๕	บ้านสระโบราณ
๘	นายทองพูน ศาสตรพงษ์	ส.อบต. ม.๕	บ้านสระโบราณ
๙	นายอำพล แก้วทองหล่อ	ส.อบต. ม.๖	บ้านหนองคูใหญ่

๑๐	นายสมพร มากโธสง	ส.อบต. ม.๖	บ้านหนองคูใหญ่
๑๑	นายสุนทร อาสานอก	รองประธานสภาฯ	บ้านโคกสะอาด
๑๒	นายสำรอง ครจจอหอ	ส.อบต. ม.๗	บ้านโคกสะอาด
๑๓	นางทองเจือ กระจม	ส.อบต. ม.๘	บ้านน้อยหนองหัวหมู
๑๔	นายสิน แดงกระโทก	ส.อบต. ม.๘	บ้านน้อยหนองหัวหมู
๑๕	นายวุฒิพงษ์ ปะการะโน	ประธานสภาฯ	บ้านใหม่สระขุด

๑.๔ ผลិតภัณฑ์ตำบล รายได้/สภาพเศรษฐกิจ

ระบบเศรษฐกิจของตำบลทุ่งกระเต็น มีกิจกรรมทางเศรษฐกิจที่หลากหลาย ซึ่งมีส่วนในการทำให้สภาพคล่องของเศรษฐกิจฐานรากในระดับตำบลมีการหมุนเวียนและขยายตัวประชากรในเขตองค์การบริหารส่วนตำบลทุ่งกระเต็น ประกอบอาชีพเกษตรกรรม ร้อยละ ๗๐ ของประชากรทั้งหมด เพราะพื้นที่เป็นที่ราบลุ่ม มีลำน้ำ (ลำคลอง) ไหลผ่าน เหมาะแก่การปลูกข้าว ที่ดินส่วนใหญ่เหมาะแก่การเพาะปลูก อาชีพส่วนใหญ่ของประชากรจึงเป็นการประกอบอาชีพเกษตรกรรม ผลผลิตที่สร้างรายได้หลัก ได้แก่ ข้าว นอกจากนี้ยังประกอบอาชีพรับจ้าง ค้าขาย ธุรกิจส่วนตัว รับราชการ โดยมีข้อมูลหน่วยธุรกิจที่สำคัญ ดังนี้

- ปืมน้ำมันและก๊าซ	จำนวน	๔	แห่ง
- โรงงานอุตสาหกรรม	จำนวน	๑	แห่ง
- อุตสาหกรรมขนาดเล็ก	จำนวน	๔	แห่ง
- โรงสีขนาดเล็ก	จำนวน	๙	แห่ง
- โรงสีขนาดใหญ่	จำนวน	๑	แห่ง
- อุบัติการซ่อมรถ	จำนวน	๙	แห่ง
- ร้านค้าทั่วไป	จำนวน	๖๐	แห่ง
- ร้านผลิตเส้นขนมจีน	จำนวน	๑	แห่ง
- ร้านเสริมสวย/ตัดเย็บเสื้อผ้า	จำนวน	๗	แห่ง
- ลานดิน, เก็บของเก่า	จำนวน	๓	แห่ง
- โกดังเก็บของ	จำนวน	๔	แห่ง
- บ้านเช่า/รีสอร์ท	จำนวน	๓	แห่ง
- ฟาร์มไก่	จำนวน	๒	แห่ง
- โซลาเซลล์	จำนวน	๒	แห่ง
- ฟาร์มไก่	จำนวน	๒	แห่ง
- ร้านค้าแคร์	จำนวน	๑	แห่ง
- ประปา	จำนวน	๑	แห่ง
- ห้องคาราโอเกะ	จำนวน	๑	แห่ง
- ห้องนวดแผนโบราณ	จำนวน	๑	แห่ง

- ร้านบริการอินเทอร์เน็ต	จำนวน	๒	แห่ง
- ผลิตอิฐบล็อก/เสาปูน	จำนวน	๒	แห่ง
- เสาสัญญาณโทรศัพท์	จำนวน	๒	แห่ง

ในด้านการประกอบอาชีพและกิจกรรมทางเศรษฐกิจ มีการประกอบอาชีพ ต่าง ๆ ดังนี้

การเกษตร

ประชากรในเขตองค์การบริหารส่วนตำบลทุ่งกระเต็น ร้อยละ ๗๐ ประกอบอาชีพเกษตรกรรม การเพาะปลูก ในเขต อบต.ทุ่งกระเต็น มีการเพาะปลูกพืชที่สำคัญ คือ การเพาะปลูกข้าว ซึ่งมีการเพาะปลูกมากกว่าพืชชนิดอื่น พื้นที่ส่วนใหญ่จะเป็นที่ราบจึงเหมาะแก่การปลูกข้าว นอกจากการปลูกข้าวแล้วยังมีการปลูกพืชเศรษฐกิจ เช่น อ้อย มันสำปะหลัง ยางพารา ยูคาลิปตัส ผลไม้และพืชผัก อีกด้วย

การปศุสัตว์

การปศุสัตว์ ในเขตอบต.ทุ่งกระเต็น มีการเลี้ยงสัตว์เพื่อการจำหน่าย เช่น วัว ควาย สุกร ไก่ เป็ด กวาง โดยมีฟาร์มระบบเปิดมีการจัดการที่ถูกต้อง ไม่ส่งผลกระทบต่อแหล่งน้ำและสิ่งแวดล้อม นอกจากนี้ มีการประกอบการในลักษณะเลี้ยงในครัวเรือนเป็นอาชีพหลักและอาชีพเสริม เช่น การเลี้ยงไก่ เป็ด โค สุกร กระบือ เป็นต้น

การบริการ

ด้านการบริการในพื้นที่ตำบลทุ่งกระเต็น มีหน่วยบริการที่สำคัญ ดังนี้

รีสอร์ท	๓	แห่ง
ร้านอาหาร	๕	แห่ง
ฟิตเนส	๑	แห่ง
ร้านเกมส์	๒	แห่ง
ปั้มน้ำมันและก๊าซ	๔	แห่ง

การท่องเที่ยว

องค์การบริหารส่วนตำบลทุ่งกระเต็น ไม่มีแหล่งท่องเที่ยวแต่มีแหล่งน้ำที่สำคัญ ได้แก่ อ่างเก็บน้ำทุ่งกระเต็น มีพื้นที่ประมาณ ๒,๕๐๐ ไร่ ใช้เป็นสถานที่พักผ่อนหย่อนใจ จัดงานประเพณีที่สำคัญของอำเภอและตำบล เช่น ประเพณีบุญบั้งไฟ แข่งเรือ อีกทั้งยังใช้น้ำจากแหล่งน้ำดังกล่าวในการอุปโภคเป็นแหล่งน้ำดิบในการผลิตเป็นน้ำประปาและอุตสาหกรรมน้ำดื่มในอำเภอ ปัจจุบันอยู่ระหว่างการขุดลอกตามโครงการอนุรักษ์ฟื้นฟูแหล่งน้ำทุ่งกระเต็น ภายใต้แผนปฏิบัติการไทยเข้มแข็งปี ๒๕๕๕ จากกรมทรัพยากรน้ำ กระทรวงทรัพยากรธรรมชาติและสิ่งแวดล้อม

อุตสาหกรรม

จำนวนกิจการอุตสาหกรรมขนาดเล็ก (โรงสีขนาดเล็ก) จำนวน ๙ แห่ง (มีคนงานต่ำกว่า ๑๐ คน หรือมีทรัพย์สินถาวรที่ไม่เกิน ๑ ล้านบาท) และนอกจากนั้นมิจกิจการอุตสาหกรรมขนาดใหญ่ (โรงสีขนาดใหญ่) จำนวน ๑ แห่ง (มีคนงานไม่ต่ำกว่า ๑๐ คน หรือมีทรัพย์สินถาวรที่เกิน ๑ ล้านบาท)

การพาณิชย์และกลุ่มอาชีพ

การพาณิชย์

ธนาคาร	-	แห่ง	สถานีบริการน้ำมัน	๔	แห่ง
บริษัท	-	แห่ง	ศูนย์การค้า/ห้างสรรพสินค้า	-	แห่ง
ห้างหุ้นส่วนจำกัด	-	แห่ง	ตลาดสด	-	แห่ง
ร้านค้าต่างๆ	๖๐	แห่ง	โรงฆ่าสัตว์	-	แห่ง
มินิมาร์ท	๑	แห่ง			

กลุ่มอาชีพ

มีกลุ่มอาชีพ จำนวน ๓ กลุ่ม

๑. กลุ่มเลี้ยงโค
๒. กลุ่มเลี้ยงสุกร
๓. กลุ่มเลี้ยงจิ้งหรีด
๔. กลุ่มทำน้ำพริก หมู่ที่ ๖ บ้านหนองคูใหญ่
๕. กลุ่มจักสานตะกร้า
๖. กลุ่มตัดเย็บกระเป๋าจากเสื่อกก
๗. กลุ่มแปรรูปเนื้อกระบือทอง
๘. กลุ่มวิสาหกิจชุมชนปลูกผักปลอดสารพิษ

นอกจากนี้ยังมีกลุ่มอาชีพย่อยที่มีการก่อตั้งอย่างต่อเนื่องโดยการรวมกลุ่มย่อยในชุมชน และต่อยอดสู่การประกอบอาชีพที่สำคัญ เช่นกลุ่มตัดเย็บเสื้อผ้า กองทุนพัฒนาบทบาทสตรี กลุ่มแปรรูปอาหาร กลุ่มปลูกพืชผักสวนครัว เป็นต้น

๑.๕ ศิลปะ วัฒนธรรม ประเพณี ภูมิปัญญาท้องถิ่น

การนับถือศาสนา

ประชาชนในเขตองค์การบริหารส่วนตำบลทุ่งกระเต็นส่วนใหญ่นับถือศาสนาพุทธ มีวัดและสำนักสงฆ์ทั้งสิ้น ๖ แห่ง มีโบสถ์คริสต์จักร ๑ แห่ง

จำแนกตามศาสนา ที่มาผลการจัดเก็บข้อมูลความจำเป็นพื้นฐานระดับตำบล (จปฐ.๒) ๒๕๖๒ ดังนี้

ศาสนา	จำนวนเพศชาย (คน)	จำนวนเพศหญิง (คน)	จำนวนรวม (คน)
พุทธ	๑,๔๕๒	๑,๖๑๓	๓,๐๖๕
คริสต์	๙	๔	๑๓
อิสลาม	๐	๐	๐
ซิกข์	๐	๐	๐
ฮินดู	๐	๑	๐
รวมทั้งหมด	๑,๔๖๑	๑,๖๑๘	๓,๐๗๙

ประเพณีและงานประจำปี

- | | |
|--------------------------------|----------------------------|
| - ประเพณีวันขึ้นปีใหม่ | ประมาณเดือน มกราคม |
| - ประเพณีวันสงกรานต์ | ประมาณเดือน เมษายน |
| - ประเพณีบุญผะเหวด | ประมาณเดือน เมษายน |
| - ประเพณีทำบุญกลางบ้าน | ประมาณเดือน พฤษภาคม |
| - ประเพณีวันเข้าพรรษา ออกพรรษา | ประมาณเดือน กรกฎาคม-ตุลาคม |
| - ประเพณีลอยกระทง | ประมาณเดือน พฤศจิกายน |

ภูมิปัญญาท้องถิ่น ภาษาถิ่น

ภูมิปัญญาท้องถิ่น ประชาชนในเขตองค์การบริหารส่วนตำบลได้อุรักษ์ ภูมิปัญญาท้องถิ่น ได้แก่ วิธีการทำเครื่องจักสารใช้สำหรับในครัวเรือน วิธีการเลี้ยงไหมและการทอผ้าไหม วิธีการทอเสื่อจากต้นกก และวิธีการจับปลาธรรมชาติ

ภาษาถิ่น ในเขตองค์การบริหารส่วนตำบลทุ่งกระเต็น มีภาษาถิ่นหลากหลายที่ใช้สื่อสารในชีวิตประจำวัน ภาษา อีสาน ภาษาถิ่นไทยนางรอง (ไทยเบ็ง) มีสำเนียงคล้ายภาษาถิ่นไทยโคราช ส่วย เขมร ทรัพยากรธรรมชาติ

น้ำ ที่ใช้ในการอุปโภค-บริโภค เป็นน้ำที่ได้จากน้ำฝน และน้ำดิบจากอ่างเก็บน้ำทุ่งกระเต็น ซึ่งจะต้องนำมาผ่านกระบวนการของระบบประปา สำหรับน้ำใต้ดินมีปริมาณน้อย ไม่สามารถนำขึ้นมาใช้ให้พอเพียงได้ และบางแห่งเค็ม ไม่สามารถใช้ดื่มและอุปโภคได้

ป่าไม้ ในเขตองค์การบริหารส่วนตำบลไม่มีป่าไม้

ทรัพยากรธรรมชาติที่สำคัญ ในพื้นที่ของตำบลทุ่งกระเต็นส่วนมากเป็นพื้นที่สำหรับเพาะปลูก ที่อยู่อาศัย ร้านค้า สถานประกอบการ ตามลำดับ และมีพื้นที่เพียงเล็กน้อยที่เป็นพื้นที่สาธารณะ ทรัพยากรธรรมชาติในพื้นที่ ได้แก่ ดิน อ่างเก็บน้ำทุ่งกระเต็น แหล่งน้ำ ต้นไม้ อากาศที่ไม่มีมลพิษ ปัญหาคือเนื่องจากพื้นที่บางส่วนเป็นดินเค็ม น้ำใต้ดินก็เค็ม หรือไม่ก็เป็นน้ำกร่อย ไม่สามารถที่จะนำน้ำจากใต้ดินมาใช้ในการอุปโภค-บริโภคได้ได้ ต้องอาศัยน้ำดิบจากแหล่งอื่น และน้ำฝน น้ำในการเกษตรก็ต้องรอฤดูฝน มีแหล่งน้ำใช้ในการเกษตรไม่เพียงพอปัญหาคือยังไม่สามารถหาแหล่งน้ำสำหรับการเกษตรได้เพิ่มขึ้น เพราะพื้นที่ส่วนมากเป็นของประชาชน เอกชน ครอบคลุมทั้งพื้นที่ โครงการปลูกต้นไม้ในวันสำคัญต่างๆ ในพื้นที่ของตนเองและที่สาธารณะรวมทั้งปรับปรุงสภาพภูมิทัศน์ของเมืองให้ร่มรื่นสวยงาม ให้เป็นเมืองน่าอยู่ เป็นที่พักผ่อนหย่อนใจของประชาชน ฯลฯ

ส่วนที่ ๒ แนวทางการพัฒนาสารสนเทศตำบลต้นแบบฯ

๒.๑ การบริหารจัดการ

ด้านการบริหารจัดการ ตำบลทุ่งกระเต็น อำเภอหนองกี่ จังหวัดบุรีรัมย์ มีเขตการปกครองทั้งหมด ๙ หมู่บ้าน (ที่มาประกาศกระทรวงมหาดไทย เรื่องการกำหนดเขตตำบลในท้องที่ อำเภอหนองกี่ จังหวัดบุรีรัมย์ ประกาศในราชกิจจานุเบกษา เล่มที่ ๑๑๕ ตอนพิเศษ ๙๘ ง วันที่ ๒๑ ตุลาคม ๒๕๔๑) โดยเขตการปกครองทั้งหมด ๙ หมู่บ้านประกอบด้วย

หมู่ที่ ๑ บ้านสระขุดหมู่ที่	๒ บ้านตลาด
หมู่ที่ ๓ บ้านโนนสวรรค์	หมู่ที่ ๔ บ้านการะเกตุ
หมู่ที่ ๕ บ้านสระโบราณ	หมู่ที่ ๖ บ้านหนองคูใหญ่
หมู่ที่ ๗ บ้านโคกสะอาด	หมู่ที่ ๘ บ้านน้อยหนองหัวหมู
หมู่ที่ ๙ บ้านใหม่สระขุด	

โดยทั้ง ๙ หมู่บ้าน มีการบริหารในระดับท้องที่ในแต่ละหมู่บ้าน มีผู้ใหญ่บ้านเป็นผู้นำชุมชนและมี การจัดตั้งคณะกรรมการในการบริหารชุมชน

นอกจากนี้ในการบริหารจัดการยังมีการร่วมมือและบูรณาการในการทำกิจกรรมต่างๆ โดยการทำงานร่วมกันทั้งในท้องที่ คือ กำนัน ผู้ใหญ่บ้าน และในระดับองค์กรปกครองส่วนท้องถิ่นคือ องค์การบริหารส่วนตำบลทุ่งกระเต็น เป็นแม่ข่ายความร่วมมือในการจัดการและพัฒนาพื้นที่โดยมีการจัดทำแผนชุมชนระดับหมู่บ้านการบูรณาการแผนระดับตำบลเพื่อนำไปสู่การพัฒนาทั้งทางด้านอาชีพความเป็นอยู่การศึกษา สาธารณสุขและด้านอื่นๆโดยเฉพาะความเข้มแข็งในการจัดการกลุ่มอาชีพ มีการสนับสนุนจากภาคส่วนทั้งทางราชการ ภาคีเครือข่าย และเอกชน เช่น สำนักงานพัฒนาชุมชนอำเภอหนองกี่ สำนักงานส่งเสริมการเกษตร อำเภอหนองกี่ องค์การบริหารส่วนตำบลทุ่งกระเต็น การศึกษานอกระบบและการศึกษาตามอัธยาศัย เป็นต้น

มีอาคารสถานที่สำหรับดำเนินงาน ในการจัดทำสารสนเทศตำบลต้นแบบเพื่อพัฒนาคุณภาพชีวิต ของตำบลทุ่งกระเต็น อำเภอหนองกี่ จังหวัดบุรีรัมย์ นั้น มีพื้นที่ที่เป็นจุดศูนย์รวมในการทำงาน ได้แก่ ที่ทำการองค์การบริหารส่วนตำบลทุ่งกระเต็น จังหวัดบุรีรัมย์ เป็นจุดประชุมร่วมและการจัดทำงานในด้านต่าง ๆ ร่วมกัน ในขณะที่เดียวกันในระดับชุมชนจะมีศูนย์กลางการประชุมและการทำกิจกรรมในพื้นที่ของแต่ละหมู่บ้าน ได้แก่ ศาลาประชาคมประจำหมู่บ้าน หรือที่ทำการผู้ใหญ่บ้าน เป็นต้น



ที่ทำการศูนย์สารสนเทศชุมชนระดับตำบล-องค์การบริหารส่วนตำบลทุ่งกระเต็น



หอประชุมองค์การบริหารส่วนตำบลทุ่งกระเต็น (ที่ทำการศูนย์สารสนเทศฯ ตำบล)



การประชุมร่วมจัดทำสารสนเทศตำบลต้นแบบเพื่อพัฒนาคุณภาพชีวิต

มีตัวแทนหมู่บ้าน ชุมชน เข้าร่วมกิจกรรม ด้านการมีส่วนร่วมในระดับชุมชนในภาพรวมของตำบลในการบริหารงานระดับตำบลทั้ง ๙ หมู่บ้าน ในเขตตำบลทุ่งกระเต็นจะมีการทำงานโดยการบูรณาการร่วมกันในทุกมิติ ทั้งทางด้านความเป็นอยู่ การศึกษา รายได้ การพัฒนากลุ่มอาชีพ หรือแม้แต่การขับเคลื่อนนโยบายที่สำคัญของกรมการพัฒนาชุมชน เช่น การสร้างเครือข่ายในการทำงานเพื่อสร้างศูนย์เรียนรู้ชุมชนตามโครงการพัฒนาพื้นที่ต้นแบบการพัฒนาคุณภาพชีวิตตามหลักทฤษฎีใหม่ประยุกต์สู่โคกหนองนา กรมการพัฒนาชุมชน หรือโครงการการสร้างความมั่นคงทางอาหาร ด้วยการน้อมนำแนวพระราชดำริ ของสมเด็จพระกนิษฐาธิราชเจ้า กรมสมเด็จพระเทพรัตนราชสุดาฯ สยามบรมราชกุมารี สู่การปลูกผักสวนครัวสร้างความมั่นคงทางอาหาร ในการทำงานในภาพรวมของตำบล มีการมอบหมายให้ตัวแทนหรือผู้นำสำคัญระดับหมู่บ้าน-ชุมชน เข้าร่วมหารือวางแผนกำหนดการทำงานโดยนำแผนชุมชนที่ได้จากการวิเคราะห์ข้อมูลความจำเป็นพื้นฐาน ในระดับหมู่บ้าน ทั้ง ๙ หมู่บ้าน มารวมกันและประชุมดำเนินการตามแนวทางการบูรณาการแผนตำบลเพื่อให้มีการพัฒนาไปในทิศทางเดียวกัน เป็นต้น

กระบวนการมีส่วนร่วมที่สำคัญในตำบลตามแนวทางการขับเคลื่อนสารสนเทศตำบลต้นแบบมีกิจกรรมการมีส่วนร่วมสำคัญ ดังนี้

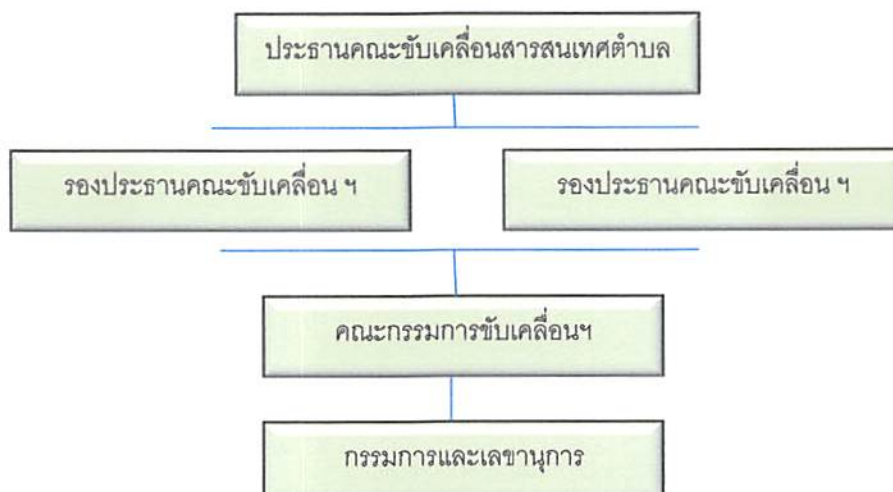
๑. การประชุมคณะกรรมการบริหารระดับตำบลประจำเดือน
๒. การประชุมเชิงปฏิบัติการกลุ่มอาชีพตามแนวทางโครงการพัฒนาอาชีพและรายได้
๓. การร่วมกันขับเคลื่อนหมู่บ้านเศรษฐกิจพอเพียง
๔. เวทีบูรณาการแผนในระดับหมู่บ้าน/ตำบล
๕. การขับเคลื่อนกิจกรรมการมีส่วนร่วมที่สำคัญ ในตำบล เช่น การป้องกันและแก้ไขปัญหายาเสพติด เป็นต้น
๖. การประชุมกลุ่มย่อยเพื่อขับเคลื่อนกลุ่มอาชีพในระดับตำบล
๗. การประชุมเชิงปฏิบัติการสร้างความรู้ความเข้าใจ ในการวิเคราะห์ข้อมูล เพื่อขับเคลื่อนโครงการพัฒนาสารสนเทศตำบลต้นแบบเพื่อพัฒนาคุณภาพชีวิต
๘. การขับเคลื่อนแนวทางสารสนเทศตำบลต้นแบบเพื่อพัฒนาคุณภาพชีวิต
๙. เวทีการถอดบทเรียนและใช้ประโยชน์จากข้อมูลสารสนเทศตำบลต้นแบบฯ

นอกจากนี้ กระบวนการมีส่วนร่วมของผู้นำชุมชน และประชาชนในพื้นที่ยังมีการร่วมกิจกรรมและดำเนินการอย่างเข้มแข็งทั้ง ในระดับชุมชน และในระดับตำบล



การร่วมกิจกรรมรับมอบพันธุ์ผักเพื่อขับเคลื่อนการสร้างความมั่นคงทางอาหาร

มีคณะทำงานขับเคลื่อน คณะทำงานขับเคลื่อนสารสนเทศตำบลต้นแบบของตำบลทุ่งกระเต็นมีโครงสร้างการทำงานที่สำคัญ ดังต่อไปนี้



โดยมีคณะทำงานที่ทำงานร่วมกันดังต่อไปนี้

หมู่ที่ ๑	บ้านสระขุด	นายอุทัย ภูหลาบ	(ผู้ใหญ่บ้าน หมู่ที่ ๑)
หมู่ที่ ๒	บ้านตลาด	นายรักษชัย สุธีวรรณท์	(กำนันตำบลทุ่งกระเต็น)
หมู่ที่ ๓	บ้านโนนสวรรค์	นายวิโรจน์ วันแก้ว	(ผู้ใหญ่บ้าน หมู่ที่ ๓)
หมู่ที่ ๔	บ้านการะเกตุ	นายสุดถนอม ท่อชู	(ผู้ใหญ่บ้าน หมู่ที่ ๔)
หมู่ที่ ๕	บ้านสระโบราณ	นายบรรจง ยวกไสง	(ผู้ใหญ่บ้าน หมู่ที่ ๕)
หมู่ที่ ๖	บ้านหนองคูใหญ่	นายคุณ ทองดวง	(ผู้ใหญ่บ้าน หมู่ที่ ๖)
หมู่ที่ ๗	บ้านโคกสะอาด	นายวาสนา สัจวัตทะยาย	(ผู้ใหญ่บ้าน หมู่ที่ ๗)
หมู่ที่ ๘	บ้านหนองหัวหมู	นายอนันต์ โท่งกระโทก	(ผู้ใหญ่บ้าน หมู่ที่ ๘)
หมู่ที่ ๙	บ้านใหม่สระขุด	นางธัญรัศม์ แก้วปรากฏ	(ผู้ใหญ่บ้าน หมู่ที่ ๙)

ซึ่งคณะทำงานที่สำคัญประกอบด้วย นายกองค้การบริหารส่วนตำบลทุ่งกระเต็น เป็นประธานในการขับเคลื่อนสารสนเทศตำบลต้นแบบ และเป็นแม่ข่ายขับเคลื่อนการพัฒนาที่สำคัญ

๒.๒ การดำเนินโครงการเชิงบูรณาการและการแสวงหางบประมาณ

คณะทำงานขับเคลื่อนฯ จัดทำแผนบูรณาการโครงการ

โดยในการจัดทำแผนทั้ง ๕ ด้าน มีการร่วมกันกำหนดทิศทางโดยตัวแทนในชุมชน ทั้ง ๙ หมู่ จากนั้นมีการกำหนดแนวทางร่วมกันเพื่อจัดลำดับความสำคัญ เพื่อนำไปสู่การปฏิบัติโดยมีการประชุมในการจัดทำแผนชุมชนโดยกำหนดแนวทางการพัฒนา กิจกรรม และพื้นที่ดำเนินการ รวมทั้งหน่วยงานที่ดำเนินการ ทั้งในรูปแบบการดำเนินการด้วยตนเอง ดำเนินการร่วมกัน และหน่วยงานภายนอกดำเนินการให้ โดยหลักแล้วเป็นการบูรณาการร่วมกัน ในทุกระดับดังนี้

แผนการดำเนินงานประจำปีจัดทำแผนชุมชนหน้า ๕ ด้าน ระดับตำบล
โครงการจัดทำสารสนเทศตำบลรูปแบบ อ.ทุ่งกระแต อ.หนองกี่ จ.บุรีรัมย์

ที่	ด้าน	กิจกรรม	พื้นที่ดำเนินการ	หน่วยงาน
๑	การพัฒนาอาชีพ	ปลูกผักสวนครัว/ผักปลอดสารพิษ (จัดกิจกรรมเอาใจสามัคคีและฝึกสอนการเพาะเมล็ด พันธุ์ไม้กระถางตำบล)	พื้นที่ หมู่ที่ ๖	พช. อบต. กศน. ผู้นำชุมชน ทั้ง ๕ หมู่บ้าน
		พัฒนากลุ่มอาชีพทำน้ำพริก	พื้นที่ หมู่ที่ ๖	พช. อบต. กศน. กลุ่มอาชีพชุมชน หมู่ที่ ๖
		พัฒนากลุ่มอาชีพปลูกหม่อนเลี้ยงไหม	พื้นที่ หมู่ที่ ๑	กลุ่มสตรี หมู่ที่ ๑, อบต.
		พัฒนากลุ่มแปรรูปเสือกอก	ทุกหมู่บ้าน	พช. กศน. อบต.
		พัฒนากลุ่มทำขนมเทียน	ทุกหมู่บ้าน	พช. อบต. กศน. ธกส.
		พัฒนากลุ่มทำขนมทองม้วน	พื้นที่ หมู่ที่ ๔	กศน.
		พัฒนากลุ่มแปรรูปขมิ้นโรยเค็ม	พื้นที่ หมู่ที่ ๔	พช. กศน. อบต.
		พัฒนากลุ่มผลิตดอกไม้จันทร์	พื้นที่ หมู่ที่ ๔	พช. กศน. อบต.
๒	ด้านการจัดการชุมชน	ส่งเสริมการดำเนินงานกลุ่มสตรีเพื่อการผลิต	พื้นที่ หมู่ที่ ๓ หมู่ที่ ๔ หมู่ที่ ๖	พช. อบต.
		สนับสนุนการดำเนินงานธนาคารขยะ	พื้นที่ หมู่ที่ ๖ หมู่ที่ ๔ หมู่ที่ ๓	พช. อบต.
๓	การจัดการด้านความเสี่ยง ของชุมชน	ส่งเสริมโครงการเดินวิ่งเพื่อสุขภาพ	พื้นที่ หมู่ที่ ๖	อบต.
		อบรมเยาวชนด้านยานสเก็ต	ทุกหมู่บ้าน	พช. อบต. กศน. ปศ.
		กิจกรรมฝึกอบรบชุดคุ้มครองหมู่บ้าน	ทุกหมู่บ้าน	ปศ.

ที่	ด้าน	กิจกรรม	พื้นที่ดำเนินการ	หน่วยงาน
๔	การแก้ไขปัญหายากจน	ส่งเสริมการพัฒนาอาชีพตามศักยภาพสำหรับ กลุ่มเป้าหมายครัวเรือนยากจน	ทุกหมู่บ้าน	อบต. พช. ธกส. ปศ. เภสัชกรขาด งเทศบาล ทม.
๕	ด้านการบริหารจัดการชุมชน	การปรับภูมิทัศน์ชุมชนในวันสำคัญ และในโอกาสสำคัญ	ทุกหมู่บ้าน	อบต เทศบาลฯ
		ปรับปรุงโครงสร้างพื้นฐาน	ทุกหมู่บ้าน	อบต เทศบาลฯ

แสดงการดำเนินการจัดทำแผนชุมชนในทั้ง ๕ ด้านในการขับเคลื่อนการพัฒนา ฯ

การแสวงหางบประมาณจากภาคีเครือข่ายในการดำเนินการตามแผนฯ มีการบูรณาการ
ร่วมกันในการสนับสนุนการพัฒนาทั้งในระดับ จังหวัด อำเภอ และตำบล เช่น โครงการรวมพลังกองทุน
หนุนเสริมเพิ่มความมั่นคงทางอาหารต้านภัยโควิด (COVID-๑๙) ซึ่งเป็นการบูรณาการกองทุนหมู่บ้านฯ
กองทุนแม่ของแผ่นดิน และกองทุนจากภาคีเครือข่ายในการสนับสนุนการดำเนินการในการพัฒนา เป็นต้น

๒.๓ การเผยแพร่ประชาสัมพันธ์

ในด้านการประชาสัมพันธ์ มีการจัดนิทรรศการ ประชาสัมพันธ์ ทั้งในระบบออนไลน์ และ
ออฟไลน์ เช่น การประชาสัมพันธ์ในรูปแบบออนไลน์ มีการประชาสัมพันธ์ผ่านสื่อโซเชียลมีเดีย เช่น ช่องทาง
ประชาสัมพันธ์ผ่านช่องทาง Facebook ของสำนักงานพัฒนาชุมชนอำเภอหนองกี่ จังหวัดบุรีรัมย์ Facebook
สวท บุรีรัมย์ กรมประชาสัมพันธ์ ภาคีเครือข่ายสื่อออนไลน์ ช่องทางไลน์สำนักงานพัฒนาชุมชนจังหวัดบุรีรัมย์
เครือข่ายประชาสัมพันธ์กรมการพัฒนาชุมชน และเครือข่ายประชาสัมพันธ์ที่สำคัญ อื่น ๆ เป็นต้น

สำนักงานพัฒนาชุมชนอำเภอหนองกี่
16 มิถุนายน เวลา 17:35 น. · 🌐

📌 "จังหวัดบุรีรัมย์-สพอ.หนองกี่" การคัดเลือกกิจกรรมพัฒนาชุมชนดีเด่น ประจำปี 2564

📅 วันที่ 16 มิถุนายน 2564 เวลา 13:00 น.

นางสุจิตรา โสคาทิพย์ พัฒนาการอำเภอหนองกี่ พร้อมด้วยเจ้าหน้าที่พัฒนาชุมชน และ นักพัฒนาวิสาหกิจวิสาหกิจ (นพท.) ลงพื้นที่เพื่อดำเนินกิจกรรม



การประชุมสัมพันธภาพลักษณะของหมู่บ้าน-ตำบลผ่านสื่อประชาสัมพันธ์

นอกจากการประชุมสัมพันธภาพในรูปแบบออนไลน์ต่าง ๆ แล้วการพัฒนาหมู่บ้านทั้ง ๙ หมู่บ้านในตำบล รวมทั้งภาพรวมกิจกรรมต่าง ๆ ยังมีการนำเสนอการประชุมสัมพันธภาพทั้งทางสื่อวิทยุ ป้ายประชาสัมพันธ์ รวมทั้งการสร้างงานประชาสัมพันธ์สร้างการรับรู้ในรูปแบบการนำเสนอ การจัดนิทรรศการ และรูปแบบต่าง ๆ ที่จะส่งผลต่อภาพรวมบริบทของตำบลและการขับเคลื่อนงานการพัฒนาสารสนเทศตำบลต้นแบบเพื่อพัฒนาคุณภาพชีวิตและส่งผลกระทบต่อที่สุดการพัฒนาที่ยั่งยืน ต่อไป



การประชุมสัมพันธภาพลักษณะของหมู่บ้าน-ตำบลผ่านการจัดนิทรรศการและการบรรยาย