



ที่ บร ๐๐๑๙/๖๖๖๘

ศาลากลางจังหวัดบุรีรัมย์
๑๑๕๙ เขากระโดง
จังหวัดบุรีรัมย์ ๓๑๐๐๐

๒๘ กุมภาพันธ์ ๒๕๖๕

เรื่อง การดำเนินโครงการพัฒนาหมู่บ้านเศรษฐกิจพอเพียง ประจำปีงบประมาณ พ.ศ. ๒๕๖๕
เรียน รายละเอียดแนบท้าย

อ้างถึง หนังสือจังหวัดบุรีรัมย์ ที่ บร ๐๐๑๙/ว ๗๗๑๔ ลงวันที่ ๑๖ พฤศจิกายน ๒๕๖๔

สิ่งที่ส่งมาด้วย ๑. รายละเอียดการดำเนินโครงการพัฒนาหมู่บ้านเศรษฐกิจพอเพียง จำนวน ๑ ฉบับ
๒. แนวทางการรายงานผลการดำเนินงาน ๓ จำนวน ๑ ฉบับ

ตามที่จังหวัดบุรีรัมย์ ได้แจ้งการอนุมัติและจัดสรรงบประมาณงบประมาณเพื่อดำเนินกิจกรรมตามยุทธศาสตร์กรมการพัฒนาชุมชน ประจำปีงบประมาณ พ.ศ. ๒๕๖๕ ไตรมาสที่ ๑ - ๒ นั้น เพื่อให้การดำเนินงานตามโครงการพัฒนาหมู่บ้านเศรษฐกิจพอเพียง ประจำปีงบประมาณ พ.ศ. ๒๕๖๕ กิจกรรมพัฒนาศูนย์เรียนรู้ทฤษฎีใหม่รูปแบบ “โคก หนอง นา” (งบลงทุน) ประจำปีงบประมาณ พ.ศ. ๒๕๖๕ จังหวัดบุรีรัมย์ เป็นไปด้วยความเรียบร้อย จังหวัดบุรีรัมย์ขอให้อำเภอมอบหมายสำนักงานพัฒนาชุมชนอำเภอดำเนินการดังนี้

๑. ศึกษาทำความเข้าใจแนวทางปฏิบัติ รายละเอียดโครงการพัฒนาหมู่บ้านเศรษฐกิจพอเพียง ประจำปีงบประมาณ พ.ศ. ๒๕๖๕ โดยให้พื้นที่ได้ใช้ประโยชน์ในการขับเคลื่อนการดำเนินงาน ให้บรรลุวัตถุประสงค์ พร้อมทั้งดำเนินการรายงานผลความก้าวหน้าการดำเนินโครงการฯ ในระบบ Google Drive แบบ Real – Time ตาม QR CODE ที่แจ้งท้ายหนังสือนี้ พร้อมทั้งจัดส่งรายงานรูปภาพกิจกรรมสัมมนาการเรียนรู้วิถีชีวิตเศรษฐกิจพอเพียง กิจกรรมการขับเคลื่อนกิจกรรมพัฒนาวิถีชีวิตเศรษฐกิจพอเพียง กิจกรรมประเมินผลและถอดบทเรียนการพัฒนาหมู่บ้านเศรษฐกิจพอเพียง และกิจกรรมพัฒนาศูนย์เรียนรู้ทฤษฎีใหม่รูปแบบ “โคก หนอง นา” ทันทีที่ดำเนินการแล้วเสร็จ หรือเมื่อข้อมูลมีการเปลี่ยนแปลง ให้สำนักงานพัฒนาชุมชนจังหวัดบุรีรัมย์รับทราบทางช่องทางกลุ่ม Line นวช.สัมมาชีพ บร.และ ศก.พพ.

๒. ดำเนินการบันทึกรายงานผลข้อมูลการประเมินหมู่บ้านเศรษฐกิจพอเพียงในระบบศูนย์ข้อมูลกลาง(ใหม่) และระบบบริหารงบประมาณและบริหารกิจกรรม/โครงการ (BPM) ทันทีที่ดำเนินการแล้วเสร็จ ภายใน ๗ วัน

๓. ดำเนินการตามแนวทางของจังหวัดบุรีรัมย์ ดังต่อไปนี้

๓.๑ ดำเนินการปรับพื้นที่ตามขนาดพื้นที่ที่ได้รับการจัดสรรงบประมาณ ขนาดพื้นที่ ๑ ไร่ จำนวน ๑,๕๐๐ ลูกบาศก์เมตร และ ขนาดพื้นที่ ๓ ไร่ จำนวน ๔,๐๐๐ ลูกบาศก์เมตร โดยใช้แบบมาตรฐานแบบ Catalog กรมการพัฒนาชุมชน ที่ใช้ในปีงบประมาณ พ.ศ. ๒๕๖๔ หรือออกแบบแปลนพื้นที่ใหม่ตามภูมิสังคม ตามความต้องการของครัวเรือน

๓.๒ การจัดทำราคากลางให้ใช้แนวทางตามโครงการพัฒนาหมู่บ้านเศรษฐกิจพอเพียง ประจำปีงบประมาณ พ.ศ. ๒๕๖๔ โดยหากปริมาณที่ดินไม่ถึงตามที่กำหนด ตามข้อ ๓.๑ ให้ยึดจำนวนปริมาณที่ดินที่คำนวณได้จริง และให้จัดทำเป็นสัญญาเดี่ยว ประกอบด้วยงบประมาณในการปรับพื้นที่ และจัดหาพันธุ์พืช พันธุ์สัตว์ ในราคาไม่เกิน ๙,๐๐๐ บาท (เก้าพันบาทถ้วน) หากยังมีงบประมาณเหลือจ่ายให้รายงานและส่งคืนกรมการพัฒนาชุมชน

๓.๓ กำหนดแผนการดำเนินงานก่อนนี้ผูกพันจัดทำสัญญากิจกรรมพัฒนาศูนย์เรียนรู้ทฤษฎีใหม่รูปแบบ “โคก หนอง นา” ภายในวันที่ ๒๘ กุมภาพันธ์ ๒๕๖๕

/ ๓.๔ กำหนด...

๓.๔ กำหนดผลการดำเนินการปรับพื้นที่เพื่อพัฒนาศูนย์เรียนรู้ทฤษฎีใหม่รูปแบบ
“โคก หนอง นา” โดยเบิกจ่ายงบประมาณให้ผู้รับจ้างให้แล้วเสร็จภายในวันที่ ๓๑ มีนาคม ๒๕๖๕

จึงเรียนมาเพื่อทราบและพิจารณาดำเนินการต่อไป

ขอแสดงความนับถือ



(นายจักร หัตถธายกุล)
ผู้ว่าราชการจังหวัดบุรีรัมย์



กลุ่มงานส่งเสริมการพัฒนาชุมชน

โทร./โทรสาร ๐ ๔๕๖๖ ๖๕๑๒ (มท) ๓๗๑๕๖

ไปรษณีย์อิเล็กทรอนิกส์ saraban_buriram@cdd.mail.go.th

นางศรีัญญา อยู่แย้ม ตำแหน่งนักวิชาการพัฒนาชุมชนชำนาญการ (๐๘๔-๖๐๕๓๔๘๘)



รายละเอียดแนบท้ายหนังสือจังหวัดบุรีรัมย์ที่ บร ๐๑๑๙/ว ๑๑๘๘ ลงวันที่ ๒๕ กุมภาพันธ์ ๒๕๖๕
เรื่อง การดำเนินโครงการพัฒนาหมู่บ้านเศรษฐกิจพอเพียง ประจำปีงบประมาณ พ.ศ. ๒๕๖๕

๑. นายอำเภอกระสัง
๒. นายอำเภอคูเมือง
๓. นายอำเภอแคนดง
๔. นายอำเภอเฉลิมพระเกียรติ
๕. นายอำเภอนางรอง
๖. นายอำเภอชำนิ
๗. นายอำเภอนาโพธิ์
๘. นายอำเภอบ้านกรวด
๙. นายอำเภอบ้านด่าน
๑๐. นายอำเภอประโคนชัย
๑๑. นายอำเภอพลับพลาชัย
๑๒. นายอำเภอพุทไธสง
๑๓. นายอำเภอเมืองบุรีรัมย์
๑๔. นายอำเภอละหานทราย
๑๕. นายอำเภอลำปลายมาศ
๑๖. นายอำเภอสตึก
๑๗. นายอำเภอหนองกี่
๑๘. นายอำเภอห้วยราช
๑๙. นายอำเภอปะคำ
๒๐. นายอำเภอหนองหงส์

**รายละเอียดการดำเนินโครงการพัฒนาหมู่บ้านเศรษฐกิจพอเพียง
กิจกรรมพัฒนาศูนย์เรียนรู้ทฤษฎีใหม่รูปแบบ “โคก หนอง นา” (งบลงทุน)
ประจำปีงบประมาณ พ.ศ. 2565**

ให้ดำเนินการตามแนวทางการดำเนินกิจกรรมตามแผนการปฏิบัติงานและแผนการใช้จ่ายงบประมาณ ประจำปี พ.ศ. 2565 (เล่มรังผึ้ง) หน้า 110 – 113 และหนังสือกรมการพัฒนาชุมชน ด่วนที่สุด ที่ มท 0409.5/ว 2957 ลงวันที่ 14 ตุลาคม 2564 เรื่อง การเตรียมความพร้อมพื้นที่ในการดำเนินโครงการพัฒนาหมู่บ้านเศรษฐกิจพอเพียง ประจำปีงบประมาณ พ.ศ. 2565 โดยมีสาระสำคัญ ดังนี้

1. การจัดสรรงบประมาณของสำนักงบประมาณในกิจกรรมพัฒนาศูนย์เรียนรู้ทฤษฎีใหม่รูปแบบ “โคก หนอง นา” เป็นประเภทงบลงทุนก้อนเดียว โดยกำหนดให้มีผลผลิตหลัก 2 อย่างในสัญญาตามลำดับ คือ การขุดปรับพื้นที่ตามรูปแบบมาตรฐาน โคก หนอง นา ของกรมการพัฒนาชุมชน ขนาดพื้นที่ 1 ไร่ จำนวน 1,500 ลูกบาศก์เมตร และ 3 ไร่ จำนวน 4,000 ลูกบาศก์เมตร และให้ผู้รับจ้างจัดหาพันธุ์พืชและพันธุ์สัตว์ชนิด ขนาด จำนวน ตามวงเงินที่คำนวณเหลือจากการขุดปรับพื้นที่ (ทั้งนี้ไม่เกิน 9,000 บาท) เนื่องจากถือเป็นส่วนควบกับการขุดปรับพื้นที่ตามงบลงทุน

2. พื้นที่เป้าหมายในการพัฒนาหมู่บ้านเศรษฐกิจพอเพียง ได้แก่ 1 หมู่บ้าน (เศรษฐกิจพอเพียง) ต่อ 1 แปลง (โคก หนอง นา) ตามจำนวนที่ได้รับการพิจารณาในแต่ละจังหวัด

3. เจ้าของกรรมสิทธิ์ที่ดินสมัครใจเข้าร่วมโครงการฯ และยินยอมให้ใช้ที่ดินเป็นศูนย์เรียนรู้ให้บริการประชาชน เป็นระยะเวลา 5 ปี และสามารถเข้าร่วมการอบรมแกนนำขับเคลื่อนหมู่บ้านเศรษฐกิจพอเพียง จำนวน 5 วัน ได้

4. พื้นที่ดำเนินการไม่ซ้ำกับพื้นที่ดำเนินโครงการพัฒนาหมู่บ้านเศรษฐกิจพอเพียง ประจำปีงบประมาณ พ.ศ. 2564 (งบปกติ) ไม่ซ้ำกับพื้นที่ที่ดำเนินโครงการพัฒนาพื้นที่ต้นแบบการพัฒนาคุณภาพชีวิตตามหลักทฤษฎีใหม่ประยุกต์สู่ “โคก หนอง นา โมเดล” ประจำปีงบประมาณ พ.ศ. 2564 (งบเงินกู้) และไม่ซ้ำครัวเรือนเป้าหมายในพื้นที่ดำเนินโครงการสร้างความมั่นคงด้านอาชีพและรายได้ งบประมาณ พ.ศ. 2565

5. ประเภทกรรมสิทธิ์ที่ดิน เป็นพื้นที่ที่มีเอกสารกรรมสิทธิ์ที่ดินที่เป็นของตัวเอง เช่น โฉนด, น.ส. 4 และ น.ส. 3 เป็นต้น หรือประเภทกรรมสิทธิ์ที่ดินอื่น ๆ ที่ได้รับการอนุญาตจากหน่วยงานหรือองค์กรต่าง ๆ แล้วอย่างถูกต้องตามกฎหมาย พร้อมในการดำเนินโครงการฯ ได้ทันที ในไตรมาส 2

6. พื้นที่ดำเนินการพร้อมต่อการขุดปรับปรุงพื้นที่ให้เป็นศูนย์เรียนรู้เศรษฐกิจพอเพียงรูปแบบ “โคก หนอง นา” ได้แก่

6.1 ขนาดพื้นที่มีเพียงพอต่อการดำเนินงาน (1 ไร่ หรือ 3 ไร่)

6.2 เป็นพื้นที่ที่ไม่มีสิ่งกีดขวางต่อการขุดปรับ เช่น ดินไม้ พืชสวน ผลผลิต ทางการเกษตร สิ่งก่อสร้าง เป็นต้น และสามารถนำรถขุดเข้าไปยังพื้นที่ได้

6.3 ไม่เป็นพื้นที่ที่มีบ่อน้ำเดิม หนองน้ำเดิม พื้นที่ลาดชัน พื้นที่ดินดาด มีชั้นหิน หน้าดินตื้น พื้นที่ดินอ่อน ดินเลน ดินทราย ดินลูกรัง ที่เสี่ยงต่อการพังทลาย พื้นที่ดินตื้นมีน้ำเค็ม เป็นต้น

7. หากผู้เข้าร่วมโครงการฯ ได้เข้าร่วมการอบรมตามโครงการฯ ดังกล่าวแล้ว ขอยกเลิกเข้าร่วมโครงการฯ ในภายหลัง ผู้เข้าร่วมโครงการฯ จะต้องชดเชยค่าอบรมดังกล่าวแก่กรมการพัฒนาชุมชน

8. หากผู้เข้าร่วมโครงการฯ ได้ดำเนินการขุดปรับพื้นที่แล้ว ไม่ยินยอมดำเนินการทำเป็นศูนย์เรียนรู้ฯ ต่อ หรือขอยกเลิกการเข้าร่วมโครงการฯ ในภายหลัง ผู้เข้าร่วมโครงการฯ จะต้องชดเชยค่าขุดปรับพื้นที่ตามวงเงินที่ได้ใช้จ่ายงบประมาณแก่กรมการพัฒนาชุมชน

9. ให้ดำเนินการออกแบบพื้นที่และคำนวณราคาขุดตามปริมาตรดินที่กำหนด (1,500 หรือ 4,000 ลบ.ม.) งบประมาณส่วนที่เหลือจากการคำนวณให้ใช้สำหรับการจัดหาพันธุ์พืชพันธุ์สัตว์ (ทั้งนี้ไม่เกิน 9,000 บาท) ขออนุมัติดำเนินโครงการฯ ตามแบบและปริมาตรดินที่กำหนดพร้อมพันธุ์พืชพันธุ์สัตว์ งบประมาณที่เหลือส่งคืนกรมฯ รายละเอียดดังนี้

9.1 ทำสัญญาเดี่ยว (ปรับขุดพื้นที่ 1 ไร่ 1,500 หรือ 3 ไร่ 4,000 ลบ.ม. + จัดหาพันธุ์พืชพันธุ์สัตว์ ไม่เกิน 9,000 บาท) และดำเนินการตามสัญญาได้สำเร็จตามวงเงินงบประมาณที่ได้รับ

ตัวอย่าง 1

ขุดปรับพื้นที่ (1,500 ลูกบาศก์เมตร หรือ 4,000 ลูกบาศก์เมตร)	พันธุ์พืชและพันธุ์สัตว์
พื้นที่ 1 ไร่ เบิกจ่ายค่าขุด 36,200 บาท	9,000 บาท
พื้นที่ 3 ไร่ เบิกจ่ายค่าขุด 95,000 บาท	9,000 บาท

ตัวอย่าง 2

สมมติราคากลางขุดดิน ลูกบาศก์เมตรละ 25 บาท ในพื้นที่ 1 ไร่

ขุดปรับพื้นที่ 1,500 ลูกบาศก์เมตร	พันธุ์พืชและพันธุ์สัตว์
เบิกจ่ายค่าขุด 37,500 บาท	7,700 บาท

ตัวอย่าง 3

สมมติราคากลางขุดดิน ลูกบาศก์เมตรละ 20 บาท ในพื้นที่ 1 ไร่

ขุดปรับพื้นที่ 1,500 ลูกบาศก์เมตร	ส่งคืนกรมฯ	พันธุ์พืชและพันธุ์สัตว์
เบิกจ่ายค่าขุด 30,000 บาท	6,200 บาท	9,000 บาท

9.2 ทำสัญญาเดี่ยว (ปรับขุดพื้นที่ 1 ไร่ 1,500 หรือ 3 ไร่ 4,000 ลบ.ม. + จัดหาพันธุ์พืชพันธุ์สัตว์ ไม่เกิน 9,000 บาท) และดำเนินการตามสัญญา หากพบปัญหาหน่วยงานไม่สามารถขุดปรับพื้นที่ได้ตามสัญญาให้บริหารสัญญาและเบิกจ่ายค่าขุดปรับพื้นที่ตามจริง โดยจัดหาพันธุ์พืชพันธุ์สัตว์ตามจำนวนกำหนดในสัญญา งบประมาณส่วนที่เหลือคืนกรมฯ

ตัวอย่าง 4

ทำสัญญาจ้าง ขุดปรับพื้นที่ 1,500 ลูกบาศก์เมตร

(ราคากลางขุดดิน ลูกบาศก์เมตรละ 25 บาท ในพื้นที่ 1 ไร่)	ส่งคืนกรมฯ	พันธุ์พืชและพันธุ์สัตว์
สัญญาเบิกจ่ายค่าขุด 37,500 บาท		7,700 บาท
ขุดจริง ติดปัญหาไม่สามารถขุดต่อได้ ทำให้ขุดได้เพียง 1,000 ลบ.ม. เบิกจ่ายเป็นเงิน 25,000 บาท	ต้องส่งคืนกรมฯ 12,500 บาท	7,700 บาท

9.3 กรณีแยกจ้างขุดปรับพื้นที่ กับจัดซื้อพันธุ์พืชพันธุ์สัตว์ โดยคำนวณราคากลางปรับขุดพื้นที่ก่อน (1 ไร่ 1,500 หรือ 3 ไร่ 4,000 ลบ.ม.) โดยขอโอนเปลี่ยนแปลงประเภทงบประมาณจากงบลงทุนไปเป็นงบดำเนินงาน เพื่อดำเนินการขออนุมัติจัดซื้อพันธุ์พืชและพันธุ์สัตว์ตามวงเงินที่กรมฯ กำหนด (ไม่เกิน 9,000 บาท) โดยให้เป็นอำนาจของผู้ว่าราชการจังหวัด ตามคำสั่งกรมการพัฒนารัฐบาลที่ 1010/2562 ลงวันที่ 28 ตุลาคม 2562 เรื่อง มอบอำนาจให้ผู้ว่าราชการจังหวัดมีอำนาจในการบริหาร งบประมาณแทน อธิบดีกรมการพัฒนารัฐบาล

9.4 หากคำนวณราคาที่ดินแล้วใช้งบประมาณเต็มวงเงินจัดสรรที่ได้รับ ให้ขอรับการสนับสนุนจากผู้ประกอบการ หน่วยงานภาคี หรือราษฎรสมทบในชุมชน จัดหาพันธุ์พืชและพันธุ์สัตว์ ในปริมาณที่เหมาะสม เพื่อให้ศูนย์เรียนรู้ฯ เป็นศูนย์กลางในการแลกเปลี่ยนเรียนรู้ของคนในชุมชนหมู่บ้านที่สนใจได้อย่างเป็นรูปธรรมที่แท้จริง

10. ให้จังหวัด อำเภอ ดำเนินงานโครงการภายใต้ พระราชบัญญัติการจัดซื้อจัดจ้างและการบริหารพัสดุภาครัฐ พ.ศ. 2560 และพระราชบัญญัติกระทรวงการคลังว่าด้วยการจัดซื้อจัดจ้างและการบริหารพัสดุภาครัฐ พ.ศ. 2560 อย่างเคร่งครัด

11. การขุดดินและถมดินโครงการพัฒนาหมู่บ้านเศรษฐกิจพอเพียง เป็นการดำเนินการโดยอาศัยอำนาจตามกฎหมาย และได้กำหนดมาตรการในการป้องกันอันตรายไว้แล้ว จึงเข้าข้อยกเว้นตามพระราชบัญญัติการขุดดินและถมดิน พ.ศ. 2543 มาตรา 5 ที่กำหนดให้พระราชบัญญัติการขุดดินและถมดิน พ.ศ. 2543 มีให้ใช้บังคับแก่การขุดดินและถมดินซึ่งกระทำโดยอาศัยอำนาจตามกฎหมายอื่นที่ได้กำหนดมาตรการในการป้องกันอันตรายไว้ตามกฎหมายนั้นแล้ว ตามหนังสือกรมโยธาธิการและผังเมืองที่ มท 0710/4723 ลงวันที่ 1 เมษายน 2564

12. ให้เตรียมเอกสารหลักฐานสำหรับดำเนินโครงการฯ ตามที่สำนักงานตรวจเงินแผ่นดินกำหนดตามแบบรายงานรายละเอียดการเบิกจ่ายงบประมาณ ประจำปีงบประมาณ พ.ศ. 2565

หมายเหตุ : หากพบปัญหาให้หารือกับสำนักงานตรวจเงินแผ่นดินจังหวัดฯ

แนวทางการรายงานผลการดำเนินงานโครงการพัฒนาหมู่บ้านเศรษฐกิจพอเพียง
ประจำปีงบประมาณ พ.ศ. 2565

1. ผู้ใช้งานต้องมี e-mail ของ Gmail ก่อนการกรอกข้อมูล กรณียังไม่มี e-mail ผู้ใช้งาน
ต้องทำการสมัคร Gmail

Google

Create your Google Account

First name Last name

Username @gmail.com

You can use letters, numbers & periods


Use my current email address instead

Password Confirm

Use 8 or more characters with a mix of letters, numbers & symbols

Show password

Sign in instead



One account. All of Google
working for you

2. การเข้าไปยังแบบรายงานผลการดำเนินงานโครงการพัฒนาหมู่บ้านเศรษฐกิจพอเพียง ประจำปีงบประมาณ
พ.ศ. 2565 ดังนี้

2.1 สแกน QR Code หรือเข้าผ่านลิงค์ URL ด้านล่าง




QR Code

https://docs.google.com/spreadsheets/d/1pIMafldqZPiOcwQh7Zqp3v-jINvIEO2wgtNIMkt_bto/edit#gid=0

ลิงค์ URL

4. การรายงานภาพกิจกรรมการขับเคลื่อนโครงการ รายละเอียดดังนี้

4.1 ภาคเหนือ ประกอบด้วย 9 จังหวัด ได้แก่ จังหวัดเชียงราย เชียงใหม่ น่าน พะเยา แพร่ แม่ฮ่องสอน ลำปาง ลำพูน และจังหวัดอุตรดิตถ์ รายงานรูปภาพในลิงค์ หรือ QR Code ที่ปรากฏด้านล่างนี้




<https://drive.google.com/drive/folders/133IdUWdu-mimSCftLVTxKSQvyWz7JosA>

ลิงค์ URL

QR Code

4.2 ภาคตะวันออกเฉียงเหนือ ประกอบด้วย 20 จังหวัด ได้แก่ จังหวัดกาฬสินธุ์ ขอนแก่น ชัยภูมิ นครพนม นครราชสีมา บึงกาฬ บุรีรัมย์ มหาสารคาม มุกดาหาร ยโสธร ร้อยเอ็ด เลย ศรีสะเกษ สกลนคร สุรินทร์ หนองคาย หนองบัวลำภู อ่างนาจเจริญ อุตรธานี อุบลราชธานี และจังหวัดอุทัยธานี รายงานรูปภาพในลิงค์ หรือ QR Code ที่ปรากฏด้านล่างนี้




https://drive.google.com/drive/u/3/folders/1-nBSTYuhl6iLVnjhha_dZ1Z44Kc-U3Wq

ลิงค์ URL

QR Code

4.3 ภาคกลาง ประกอบด้วย 19 จังหวัด ได้แก่ จังหวัดกำแพงเพชร ชัยนาท นครนายก นครปฐม นครสวรรค์ นนทบุรี ปทุมธานี พระนครศรีอยุธยา พิจิตร พิษณุโลก เพชรบูรณ์ ลพบุรี สมุทรปราการ สมุทรสงคราม สมุทรสาคร สระบุรี สิงห์บุรี สุโขทัย และจังหวัดสุพรรณบุรี รายงานรูปภาพในลิงค์ หรือ QR Code ที่ปรากฏด้านล่างนี้




<https://drive.google.com/drive/u/3/folders/1NVIpPh79PXQn6jB499vPkQfANCQLwRfF>

ลิงค์ URL

QR Code

4.4 ภาคใต้ ประกอบด้วย 14 จังหวัด ได้แก่ จังหวัดกระบี่ ชุมพร ตรัง นครศรีธรรมราช นราธิวาส ปัตตานี พังงา พัทลุง ภูเก็ต ยะลา ระนอง สงขลา สตูล และจังหวัดสุราษฎร์ธานี รายงานรูปภาพในลิงค์ หรือ QR Code ที่ปรากฏด้านล่างนี้







https://drive.google.com/drive/u/3/folders/1XqwJT_yfoGaSTAXOKQHgR3VWHKfN2t7

ลิงค์ URL

QR Code

ตัวอย่าง รายงานภาพกิจกรรม...(ระบุกิจกรรม).....

บ้าน..... หมู่..... ตำบล.....อำเภอ.....จังหวัด.....



บรรยายรายละเอียดรูปภาพ ทำกิจกรรมอะไร อย่างไร

หมายเหตุ : 1. ตัวอย่างนี้ใช้สำหรับรายงานภาพกิจกรรมสัมมนาการเรียนรู้อัตนวิธานเศรษฐกิจพอเพียง, กิจกรรมการขับเคลื่อนกิจกรรมพัฒนาวิถีชีวิตเศรษฐกิจพอเพียง และกิจกรรมประเมินผลและถอดบทเรียน การพัฒนาหมู่บ้านเศรษฐกิจพอเพียง

2. รายงานผลกิจกรรมละ 1 แผ่น ขนาด A4 รูปภาพไม่น้อยกว่า 2 รูป

3. สามารถปรับรูปแบบได้ตามความเหมาะสม

4. เมื่อดำเนินการเสร็จให้ดาวน์โหลดไฟล์รายงานนี้ ลงในโฟลเดอร์กิจกรรมฯ ของแต่ละจังหวัด ใน Google Drive ที่กำหนด

ตัวอย่าง รายงานภาพกิจกรรมการพัฒนาศูนย์เรียนรู้ทฤษฎีใหม่รูปแบบ “โคก หนอง นา”

ชื่อ-นามสกุล ผู้เข้าร่วมโครงการฯ

บ้าน..... หมู่..... ตำบล..... อำเภอ..... จังหวัด.....

รูปกิจกรรมก่อนดำเนินการ	รูปกิจกรรมก่อนดำเนินการ
รูปกิจกรรมระหว่างดำเนินการ	รูปกิจกรรมระหว่างดำเนินการ
รูปกิจกรรมหลังดำเนินการ เสร็จสิ้น	รูปกิจกรรมหลังดำเนินการ เสร็จสิ้น

บรรยายรายละเอียดรูปภาพ ทำกิจกรรมอะไร อย่างไร

หมายเหตุ : 1. รายงานรูปภาพก่อนดำเนินการ ระหว่างดำเนินการ และหลังดำเนินการเสร็จสิ้น โดยสามารถ
รายงานได้ทันทีเมื่อมีความก้าวหน้า ไม่ต้องรอให้จบกระบวนการ

2. ขนาด A4 รูปภาพไม่น้อยกว่า 2 รูป ในแต่ละช่วงดำเนินการ

3. สามารถปรับรูปแบบได้ตามความเหมาะสม

4. เมื่อดำเนินการเสร็จให้ดาวน์โหลดไฟล์รายงานนี้ ลงในโฟลเดอร์กิจกรรมฯ ของแต่ละจังหวัด
ใน Google Drive ที่กำหนด