

ที่ บร ๐๐๑๙/ว ๒๑๘๕



ศาลากลางจังหวัดบุรีรัมย์
๑๑๕๙ เขากระโดง
จังหวัดบุรีรัมย์ ๓๑๐๐๐

๑๘ เมษายน ๒๕๖๕

เรื่อง การบันทึกข้อมูลผลการดำเนินงานชุมชนท่องเที่ยว OTOP นวัตวิถี

เรียน นายอำเภอทุกอำเภอ

สิ่งที่ส่งมาด้วย	๑. การบันทึกข้อมูล OTOP นวัตวิถี	จำนวน ๑ ชุด
	๒. รายชื่อชุมชนท่องเที่ยว OTOP นวัตวิถีจังหวัดบุรีรัมย์	จำนวน ๑ ชุด
	๓. แบบจัดเก็บข้อมูลทั่วไปฯ	จำนวน ๑ ชุด

ด้วยกรมการพัฒนาชุมชน ขอให้จังหวัดมอบหมายสำนักงานพัฒนาชุมชนจังหวัด ดำเนินการบันทึกข้อมูลผลการดำเนินงานของชุมชนท่องเที่ยว OTOP นวัตวิถี จำนวน ๓,๖๘๐ ชุมชน โดยข้อมูลดังกล่าวประกอบด้วย ๒ ส่วน ได้แก่ ๑. ข้อมูลชุมชน ๒. ข้อมูลยอดรายได้ โดยกำหนดดำเนินการบันทึกข้อมูล ผ่านช่องทางการดำเนินงาน OTOP นวัตวิถี OTOP-04 ศูนย์ข้อมูลกลาง กรมการพัฒนาชุมชนภายในวันที่ ๕ ของทุกเดือน โดยจังหวัดบุรีรัมย์มีกลุ่มเป้าหมายในการบันทึกข้อมูล มีจำนวนทั้งสิ้น ๑๐๘ ชุมชน เพื่อจัดเก็บเป็นฐานข้อมูลการดำเนินงานของชุมชนท่องเที่ยว OTOP นวัตวิถี

เพื่อให้การดำเนินงานดังกล่าวเป็นไปด้วยเรียบร้อย จึงขอให้อำเภอมอบหมายสำนักงานพัฒนาชุมชนอำเภอ ดำเนินการตรวจสอบและเพิ่มเติมข้อมูลผลการดำเนินงานของชุมชนท่องเที่ยว OTOP นวัตวิถี ตั้งแต่เดือน ตุลาคม ๒๕๖๔ – มีนาคม ๒๕๖๕ ให้ครบถ้วนสมบูรณ์ ภายในวันที่ ๒๒ เมษายน ๒๕๖๕ และบันทึกข้อมูลดังกล่าวของเดือนถัดไป ภายในวันที่ ๕ ของทุกเดือน รายละเอียดตามสิ่งที่ส่งมาด้วย ๑ - ๓

จึงเรียนมาเพื่อพิจารณาดำเนินการ

ขอแสดงความนับถือ

(นายไชยวัฒน์ จุนถิระพงศ์)
รองผู้ว่าราชการจังหวัด ปฏิบัติราชการแทน
ผู้ว่าราชการจังหวัดบุรีรัมย์

สำนักงานพัฒนาชุมชนจังหวัด

กลุ่มงานส่งเสริมการพัฒนาชุมชน

โทร/โทรสาร. ๐ ๔๕๖๖ ๖๕๑๒ มท ๓๗๑๕๖

ไปรษณีย์อิเล็กทรอนิกส์ saraban_buriam@cdd.mail.go.th

เศรษฐกิจฐานรากมั่นคงและชุมชนพึ่งตนเองได้
ภายในปี ๒๕๖๕



Change for Good

การบันทึกข้อมูล OTOP นวัตกรรม

1.เข้าระบบได้ทางลิงค์ <http://cddata.cdd.go.th/apps/ovreport>

2.เลือกพื้นที่ที่จะบันทึกข้อมูล

ระบบบันทึก
ข้อมูล OTOP นวัตกรรม

เลือกพื้นที่เพื่อเข้าบันทึกข้อมูล

จ.กระบี่

อ.คลองท่อม

ต.คลองท่อมเหนือ

ม.บางคราม หมู่ 4

ระบบบันทึกข้อมูล

3.หน้าบันทึกข้อมูลยอดรายได้ จะแสดงรายการข้อมูลที่บันทึกไว้แล้ว โดยแยกเป็นปี /เดือน

- ถ้าต้องการเพิ่มข้อมูลยอดรายได้ของเดือนใหม่ ที่ยังไม่มีแสดงในรายการ ให้กดที่ปุ่มเพิ่มข้อมูล (ตามรูป)

OTOP นวัตกรรม ปี 2565

บ้านบางคราม หมู่ 4 ต.คลองท่อมเหนือ อ.คลองท่อม จ.กระบี่

บันทึกข้อมูลยอดรายได้ บ้านบางคราม หมู่ 4 ต.คลองท่อมเหนือ อ.คลองท่อม จ.กระบี่[14]

เพิ่มข้อมูล

***ค่าในรายการที่บันทึก มีเดือน/ปี ที่บันทึกไปแล้ว จะไม่มีเดือน/ปีใหม่ให้เลือกได้ค่ะ

การบันทึกข้อมูลล่าสุด

Show 25 entries

ปี	ปี	ประจำเดือน	ยอดรายได้จริง	ยอดบันทึกเพิ่ม			
2562		ตุลาคม	192,000.00	2,000	แก้ไข	ลบ	
2562		พฤศจิกายน	108,000.00	1,750	แก้ไข	ลบ	
2562		ธันวาคม	216,000.00	1,910	แก้ไข	ลบ	
2563		มกราคม	142,000.00	1,470	แก้ไข	ลบ	
2563		กุมภาพันธ์	98,100.00	820	แก้ไข	ลบ	
2563		มีนาคม	115,900.00	1,194	แก้ไข	ลบ	

Showing 1 to 6 of 6 entries

Previous 1 Next

เลือกปีและเดือน ที่จะบันทึก (โดยถ้าปีและเดือนที่เคยบันทึกไปแล้วจะไม่มีให้เลือก) ใส่ข้อมูลให้ถูกต้อง แล้ว กดบันทึกข้อมูล

บันทึกข้อมูลยอดรายได้ บ้านบางคราม หมู่.4 ค.คลองท่อมเหนือ อ.คลองท่อม จ.กระบี่

ปี: 2565 เดือน: ธันวาคม

ยอดรายได้อื่นๆ (รวมเฉพาะตัวเลขอารบิก โดยไม่ต้องมีเครื่องหมายใดๆ เช่น ,.)

ผลิตภัณฑ์ (บาท)	5000	อื่นๆ (บาท)	3000
ฟาร์ม (บาท)	1200	ค่าบริการ/กิจกรรมการท่องเที่ยว (บาท)	1000

จำนวนนักท่องเที่ยว (รวมเฉพาะตัวเลขอารบิก โดยไม่ต้องมีเครื่องหมายใดๆ เช่น ,.)

ชาวไทย (คน)	50	ชาวต่างประเทศ (คน)	10
-------------	----	--------------------	----

บันทึกข้อมูล

4.เมื่อมีการเปลี่ยนแปลงข้อมูลในรายการเดือนที่บันทึกไปแล้ว ใช้การกดแก้ไข ปรับปรุงข้อมูลได้เลย หรือ ใช้ปุ่มลบ เพื่อลบรายการออกได้

2562	ธันวาคม	216,000.00	1,910	แก้ไข	ลบ
2563	มกราคม	142,000.00	1,470	แก้ไข	ลบ
2563	กุมภาพันธ์	96,100.00	820	แก้ไข	ลบ
2563	มีนาคม	115,900.00	1,194	แก้ไข	ลบ
2565	มีนาคม	10,000.00	60	แก้ไข	ลบ

Showing 1 to 7 of 7 entries

Previous 1 Next

5.สามารถดูรายงานสรุปผลการบันทึกได้จากเมนู รายงาน แยกเป็นรายจังหวัด และรายปีได้

OTOP นวัตกรรม-ปี 2565

สรุปข้อมูล

บันทึกข้อมูลยอดรายได้ บ้านบางคราม หมู่.4 ค.คลองท่อมเหนือ อ.คลองท่อม จ.กระบี่

***ถ้าในรายการที่บันทึกมีเดือน/ปี ที่บันทึกไปแล้ว จะไม่มีเดือน/ปี

รายการบันทึกข้อมูลล่าสุด

Show 25 entries

ปี	ประจำเดือน
2562	ตุลาคม

6.รายงานข้อมูลแบบยอดรายปี จะแสดงผลการบันทึกของแต่ละจังหวัดตามปีที่เลือก แยกเป็นรายเดือน สามารถดูได้ว่า มีข้อมูล มีการบันทึก หรือยังไม่มีมีการบันทึก ได้

- ถ้ามียอดรายได้บันทึกก็จะแสดงตัวเลขของรายได้
- ถ้ามีการบันทึก แต่ไม่มียอดรายได้ จะแสดงตัวเลขเป็น 0
- ถ้าไม่มีการบันทึกเลย จะแสดงเป็นค่าว่าง

สรุปรายงานข้อมูล ประจำปี 2565

Show entries

Search:

จังหวัด	อำเภอ	ตำบล	หมู่ที่	บ้าน	มค.	กพ.	มีค.	เมย.	พค.	มิ	กค.	สค.	ธค.
สงขลา	กระแสสินธุ์	เขิงแสด	1	เขาโน	100.00	0.00	600.00		0.00				
สงขลา	คลองท่อม	คลองท่อม	7	ข้างแก้ว	45,000.00	56,000.00							
สงขลา	ควนเนียง	บางเหรียง	12	โคกเมือง	0.00	0.00	0.00	0.00	0.00	0.00	0.00	0.00	0.00

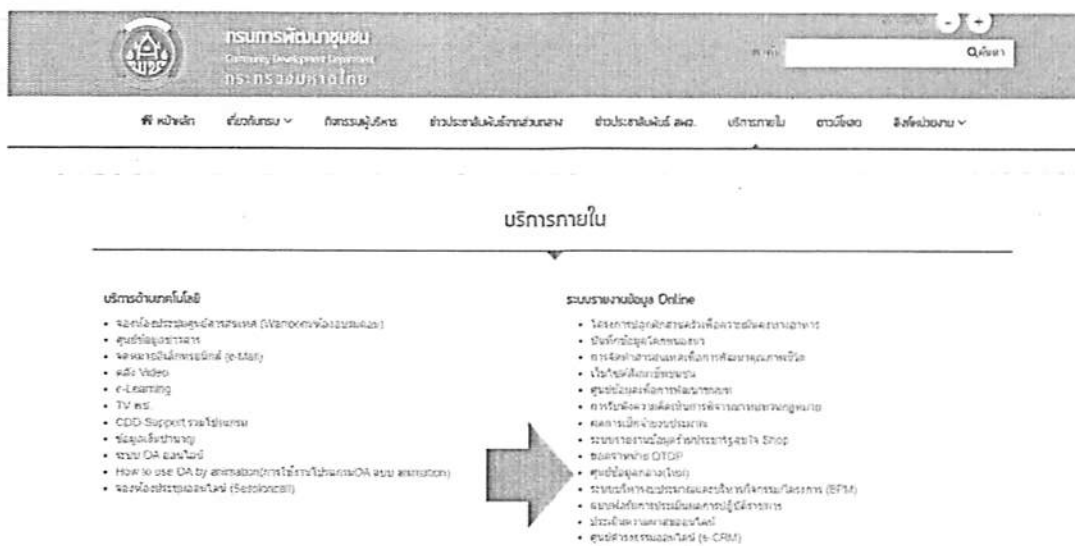
Annotations:
 - "บันทึก แต่ไม่มียอดรายได้" points to the 'มีค.' column of the first row.
 - "ไม่มีการบันทึก" points to the 'มิ' column of the second row.

คู่มือการบันทึกข้อมูลผลการดำเนินงานของชุมชนท่องเที่ยว OTOP นวัตวิถี

๑. เข้า website กรมการพัฒนาชุมชน เลือกบริหารภายใน



๒. เลือกศูนย์ข้อมูลกลาง (ใหม่)



๓. เลือกบันทึกข้อมูลอื่น ๆ รายงานตลาดประชารัฐ การดำเนินงาน OTOP นวัตกรรม การปฏิบัติมาตรการปัญหาหนี้

<p>ศูนย์จัดการกองทุนชุมชน</p> <ul style="list-style-type: none"> ☐ ศูนย์จัดการกองทุนชุมชน 	<p>กลุ่มออมทรัพย์เพื่อการผลิต</p> <ul style="list-style-type: none"> ☐ แบบรายงานข้อมูลกลุ่มออมทรัพย์ ☐ รายงานสรุปข้อมูลกลุ่มออมทรัพย์ ☐ รายละเอียดข้อมูลกลุ่มออมทรัพย์ 	<p>โครงการแก้ไขปัญหาความยากจน</p> <ul style="list-style-type: none"> ☐ แบบรายงานภาวะหนี้สินและฐานะทางการเงินโครงการแก้ไขปัญหาค่ารวมยากจน (กช.คจ.) ☐ รายงานสรุปโครงการแก้ไขปัญหาค่ารวมยากจน (กช.คจ.) 	<p>กองทุนเมืองแม่แก้ว</p> <ul style="list-style-type: none"> ☐ แบบรายงานกองทุนแม่
<p>ยอดจำหน่ายสินค้า OTOP</p> <ul style="list-style-type: none"> ☐ สรุปภาพรวมรายงานยอดจำหน่ายสินค้า OTOP (รายจังหวัด) ☐ สรุปภาพรวมรายงานยอดจำหน่ายสินค้า OTOP (รายเดือน แยกตามผลิตภัณฑ์ 5 ประเภท) ☐ สรุปภาพรวมรายงานยอดจำหน่ายสินค้า OTOP (รายเดือน ยอดจำหน่ายประเทศและต่างประเทศและออนไลน์) ☐ สรุปรายงานยอดจำหน่ายสินค้า OTOP (แยกตามประเภทผลิตภัณฑ์) ☐ สรุปรายงานการจำหน่ายสินค้า OTOP (รายจังหวัด) ☐ เปรียบเทียบยอดจำหน่ายในประเทศและต่างประเทศ (รายจังหวัด) ☐ แบบรายงานผลการจำหน่ายสินค้าตามโครงการ หนึ่งตำบล หนึ่งผลิตภัณฑ์ ☐ แบบรายงานข้อมูลผลการจำหน่ายสินค้าหนึ่งตำบล หนึ่งผลิตภัณฑ์ OTOP แยกตามผลิตภัณฑ์ (รค.3) 		<p>บันทึกข้อมูล อื่น ๆ</p> <ul style="list-style-type: none"> ☐ ระบบประเมินศักยภาพการเข้าถึงแหล่งทุน (กลุ่มออมทรัพย์ฯ, กช.คจ., ศูนย์จัดการเงินทุนชุมชน) ☐ รายงานตลาดประชารัฐ, การดำเนินงาน OTOP นวัตกรรม, การปฏิบัติมาตรการปัญหาหนี้ 	<p>ข้อมูล Big Data</p> <ul style="list-style-type: none"> ☐ Big Data กรรมการพัฒนาชุมชน

๔. เลือก การดำเนินงาน OTOP นวัตกรรม

เลือกรายงานข้อมูล

<p> รายงานตลาดประชารัฐ OTOP-01</p>	➔	<p> การดำเนินงาน OTOP นวัตกรรม OTOP-04</p>
<p> การปฏิบัติมาตรการปัญหาหนี้ Audit-01</p>		

๕. เลือก ชุมชนที่ต้องการบันทึกข้อมูล

ระบบบันทึกข้อมูล OTOP นวัตกรรม

เลือกพื้นที่เพื่อเข้าบันทึกข้อมูล


--เลือกจังหวัด--	▼
--เลือกอำเภอ--	▼
--เลือกตำบล--	▼
--เลือกหมู่บ้าน--	▼

เข้าบันทึกข้อมูล

1 LINE WE

๖. เลือก เพิ่มข้อมูล

บันทึกข้อมูลยอดรายได้ บ้านอีต่อง หมู่.1 ต.ปี่ลือก อ.ทองผาภูมิ จ.กาญจนบุรี[49]



***ดำเนินการบันทึกมีเดือน/ปี ที่บันทึกไปแล้ว จะไม่มีเดือน/ปี ที่บันทึกได้

รายการบันทึกข้อมูลล่าสุด


Show 25 entries Search:

ปี	ประจำเดือน	ยอดรายได้รวม	ยอดหักท่องเที่ยว
2562	ตุลาคม	215,000.00	1,320 <input type="button" value="แก้ไข"/> <input type="button" value="ลบ"/>
2562	พฤศจิกายน	270,000.00	2,100 <input type="button" value="แก้ไข"/> <input type="button" value="ลบ"/>
2562	ธันวาคม	365,000.00	2,200 <input type="button" value="แก้ไข"/> <input type="button" value="ลบ"/>
2563	มกราคม	385,000.00	2,650 <input type="button" value="แก้ไข"/> <input type="button" value="ลบ"/>
2563	กุมภาพันธ์	287,000.00	1,300 <input type="button" value="แก้ไข"/> <input type="button" value="ลบ"/>

Showing 1 to 5 of 5 entries Previous **1** Next

๗. เลือก ปีและเดือนที่ต้องการบันทึก กรอกข้อมูล และกดบันทึกข้อมูล

บันทึกข้อมูลยอดรายได้ บ้านสี่แยก หมู่.4 ต.หนองไผ่ อ.ด่านมะขามเตี้ย จ.กาญจนบุรี[48]



ปี: เดือน:

ยอดรายได้สินค้า (ระบุเฉพาะตัวเลขอารบิก โดยไม่ต้องมีเครื่องหมายใดๆ เช่น ',')

ผลิตภัณฑ์ (บาท)	อาหาร (บาท)
<input type="text" value="0"/>	<input type="text" value="0"/>
ที่พัก (บาท)	ค่าบริการ/กิจกรรมการท่องเที่ยว (บาท)
<input type="text" value="0"/>	<input type="text" value="0"/>

จำนวนนักท่องเที่ยว (ระบุเฉพาะตัวเลขอารบิก โดยไม่ต้องมีเครื่องหมายใดๆ เช่น ',')

♣ ชาวไทย (คน)	♣ ชาวต่างประเทศ (คน)
<input type="text" value="0"/>	<input type="text" value="0"/>

สรุปผลการจัดประเภทชุมชนท่องเที่ยว OTOP นวัตวิถี จังหวัดบุรีรัมย์ ๑๐๘ ชุมชน

ทะเบียนชุมชนท่องเที่ยว OTOP นวัตวิถี							ประเภทชุมชนท่องเที่ยว (A,B,C,D)	หมายเหตุ
ที่	จังหวัด	อำเภอ	ตำบล	หมู่	ชื่อบ้าน	รหัสหมู่บ้าน		
๑	บุรีรัมย์	กระสัง	ลำควน	๑๑	บุ	๓๑๐๓๐๒๑๑	C	
๒	บุรีรัมย์	กระสัง	สูงเนิน	๗	ทุ่งสว่าง	๓๑๐๓๐๔๐๗	C	
๓	บุรีรัมย์	กระสัง	หนองเต็ง	๔	โคกขมิ้น	๓๑๐๓๐๕๐๔	C	
๔	บุรีรัมย์	กระสัง	หนองเต็ง	๑๕	ตะครอง	๓๑๐๓๐๕๑๕	C	
๕	บุรีรัมย์	กระสัง	หนองเต็ง	๑๗	หนองเต็งใหญ่	๓๑๐๓๐๕๑๗	C	
๖	บุรีรัมย์	คูเมือง	คูเมือง	๘	คูบอน	๓๑๐๒๐๑๐๘	C	
๗	บุรีรัมย์	คูเมือง	คูเมือง	๑๐	คูขาด	๓๑๐๒๐๑๑๐	C	
๘	บุรีรัมย์	คูเมือง	บ้านแพ	๓	วังปลัด	๓๑๐๒๐๓๐๓	B	
๙	บุรีรัมย์	คูเมือง	ปะเคียบ	๔	เขว้า	๓๑๐๒๐๒๐๔	D	
๑๐	บุรีรัมย์	คูเมือง	หนองขमार	๓	โนนระเวียง	๓๑๐๒๐๗๐๓	C	
๑๑	บุรีรัมย์	แคนดง	แคนดง	๙	โนนสมบูรณ์	๓๑๐๒๐๓๐๙	C	
๑๒	บุรีรัมย์	แคนดง	แคนดง	๑๔	ม่วงทะเล	๓๑๐๒๐๑๑๔	B	
๑๓	บุรีรัมย์	แคนดง	สระบัว	๓	หัวหนองแคน	๓๑๐๒๐๑๐๓	C	
๑๔	บุรีรัมย์	เฉลิมพระเกียรติ	เจริญสุข	๑	เจริญสุข	๓๑๐๒๐๑๐๑	A	
๑๕	บุรีรัมย์	เฉลิมพระเกียรติ	เจริญสุข	๕	หนองสะแก	๓๑๐๒๐๑๐๕	D	
๑๖	บุรีรัมย์	เฉลิมพระเกียรติ	เจริญสุข	๘	ป่าริง	๓๑๐๒๐๑๐๘	D	
๑๗	บุรีรัมย์	เฉลิมพระเกียรติ	เจริญสุข	๙	หนองจอก	๓๑๐๒๐๑๐๙	C	
๑๘	บุรีรัมย์	เฉลิมพระเกียรติ	เจริญสุข	๑๐	สี่เหลี่ยม	๓๑๐๒๐๑๑๐	C	
๑๙	บุรีรัมย์	เฉลิมพระเกียรติ	เจริญสุข	๑๒	เจริญสุข	๓๑๐๒๐๑๑๒	A	
๒๐	บุรีรัมย์	เฉลิมพระเกียรติ	เจริญสุข	๑๔	บ้านสายบัว	๓๑๐๒๐๑๑๔	B	
๒๑	บุรีรัมย์	ชำนิ	ชำนิ	๔	ชำนิ	๓๑๑๘๐๑๐๔	C	
๒๒	บุรีรัมย์	ชำนิ	ละลวด	๖	หมวดหมู	๓๑๑๘๐๕๐๖	C	
๒๓	บุรีรัมย์	ชำนิ	หนองปล่อง	๘	ปราสาทพร	๓๑๑๘๐๒๐๘	C	
๒๔	บุรีรัมย์	ชำนิ	หนองปล่อง	๑๐	โคกปราสาท	๓๑๑๘๐๒๑๐	C	
๒๕	บุรีรัมย์	นางรอง	นางรอง	๑๑	หนองคาเข็ม	๓๑๐๔๑๑๑๑	C	
๒๖	บุรีรัมย์	นางรอง	หนองกง	๓	หนองตาไ้	๓๑๐๔๐๘๐๓	C	
๒๗	บุรีรัมย์	นางรอง	หนองกง	๔	หนองตาไ้น้อย	๓๑๐๔๐๘๐๔	D	
๒๘	บุรีรัมย์	นางรอง	หนองโบสถ์	๙	โคกพลวง	๓๑๐๔๐๖๐๙	B	

ทะเบียนชุมชนท่องเที่ยว OTOP นวัตวิถี							ประเภทชุมชนท่องเที่ยว (A,B,C,D)	หมายเหตุ
ที่	จังหวัด	อำเภอ	ตำบล	หมู่	ชื่อบ้าน	รหัสหมู่บ้าน		
๒๙	บุรีรัมย์	นางรอง	หนองโสน	๑	โคกว่าน	๓๑๐๕๒๗๐๑	B	
๓๐	บุรีรัมย์	นางรอง	หนองโสน	๘	สี่เหลี่ยมน้อย	๓๑๐๕๒๗๐๘	D	
๓๑	บุรีรัมย์	นางรอง	หนองโสน	๑๑	บุคราม	๓๑๐๕๐๗๑๑	D	
๓๒	บุรีรัมย์	นาโพธิ์	นาโพธิ์	๕	คอกวัว	๓๑๑๓๐๑๐๖	C	
๓๓	บุรีรัมย์	นาโพธิ์	บ้านคู	๑๓	โนนสะอาด	๓๑๑๓๐๒๑๓	C	
๓๔	บุรีรัมย์	นาโพธิ์	ศรีสว่าง	๔	เมืองน้อย	๓๑๑๓๐๕๐๔	C	
๓๕	บุรีรัมย์	โนนดินแดง	ลำนางรอง	๕	คลองโป่ง	๓๑๒๐๐๒๐๕	C	
๓๖	บุรีรัมย์	โนนดินแดง	สัมปอຍ	๑	หนองกก	๓๑๒๐๐๓๐๑	C	
๓๗	บุรีรัมย์	โนนดินแดง	สัมปอຍ	๖	หนองสะแกกวน	๓๑๒๐๐๓๐๖	C	
๓๘	บุรีรัมย์	โนนสุวรรณ	ทุ่งจันทัน	๗	ชัยสมบูรณ	๓๑๑๗๐๒๐๗	A	
๓๙	บุรีรัมย์	โนนสุวรรณ	ทุ่งจันทัน	๑๔	ทุ่งพัฒนา	๓๑๑๗๐๒๑๔	C	
๔๐	บุรีรัมย์	โนนสุวรรณ	โนนสุวรรณ	๑๑	อุบลสามัคคี	๓๑๑๗๐๑๑๑	B	
๔๑	บุรีรัมย์	บ้านกรวด	เขาดินเหนือ	๙	ประคู้	๓๑๐๘๐๙๐๙	D	
๔๒	บุรีรัมย์	บ้านกรวด	จันทนเพชร	๕	สายโท จ ใต้	๓๑๐๘๐๘๐๕	D	
๔๓	บุรีรัมย์	บ้านกรวด	บึงเจริญ	๑๐	สายศรีพัฒนา ๓	๓๑๐๘๐๕๐๓	C	
๔๔	บุรีรัมย์	บ้านกรวด	สายตะกู่	๓	สายโท ๑๑ เหนือ	๓๑๐๘๐๕๐๓	D	
๔๕	บุรีรัมย์	บ้านกรวด	หินลาด	๘	โนนค้อ	๓๑๐๘๐๖๐๘	D	
๔๖	บุรีรัมย์	บ้านด่าน	บ้านด่าน	๕	โนนสวรรค์	๓๑๒๑๐๑๐๕	C	
๔๗	บุรีรัมย์	บ้านด่าน	บ้านด่าน	๑๒	โนนสว่าง	๓๑๒๑๐๑๑๒	C	
๔๘	บุรีรัมย์	บ้านด่าน	ปราสาท	๖	กะนัง	๓๑๒๑๐๒๐๖	C	
๔๙	บุรีรัมย์	บ้านใหม่ไชยพจน์	กุสุวันแดง	๒	ดงยาง	๓๑๑๙๐๔๐๒	C	
๕๐	บุรีรัมย์	บ้านใหม่ไชยพจน์	หนองเยือง	๑	โคกจิก	๓๑๑๙๐๕๐๑	C	
๕๑	บุรีรัมย์	บ้านใหม่ไชยพจน์	หนองเยือง	๔	ภูฤาษี	๓๑๑๙๐๕๐๔	C	
๕๒	บุรีรัมย์	บ้านใหม่ไชยพจน์	หนองแวง	๑๓	หลักศิลา	๓๑๑๙๐๑๑๓	C	
๕๓	บุรีรัมย์	ประโคนชัย	โคกม้า	๓	ตะลุงเก่า	๓๑๐๗๑๐๐๓	C	
๕๔	บุรีรัมย์	ประโคนชัย	จรเข้มาก	๕	บ้านบุ	๓๑๐๗๐๖๐๕	B	
๕๕	บุรีรัมย์	ประโคนชัย	จรเข้มาก	๖	โคกเมือง	๓๑๐๗๐๖๐๖	B	
๕๖	บุรีรัมย์	ประโคนชัย	จรเข้มาก	๙	โคกเมือง	๓๑๐๗๐๑๐๙	A	
๕๗	บุรีรัมย์	ประโคนชัย	จรเข้มาก	๑๘	โคกเมือง	๓๑๐๗๐๑๑๘	B	
๕๘	บุรีรัมย์	ประโคนชัย	บ้านไทร	๑๑	โนนสวรรค์	๓๑๐๗๐๓๑๑	D	

ทะเบียนชุมชนท่องเที่ยว OTOP นวัตกรรม							ประเภท ชุมชน ท่องเที่ยว (A,B,C,D)	หมายเหตุ
ที่	จังหวัด	อำเภอ	ตำบล	หมู่	ชื่อบ้าน	รหัสหมู่บ้าน		
๕๙	บุรีรัมย์	ประโคนชัย	ไพศาล	๕	หนองแสง	๓๑๐๗๑๓๐๕	D	
๖๐	บุรีรัมย์	ประโคนชัย	สีเหลี่ยม	๓	โคกเพชรฯ	๓๑๐๗๒๑๐๓	D	
๖๑	บุรีรัมย์	ประโคนชัย	แสงทอง	๓	แสงทอง	๓๑๐๗๐๒๐๓	D	
๖๒	บุรีรัมย์	ประโคนชัย	หนองบอน	๘	หนองโจรง	๓๑๐๗๑๖๐๘	C	
๖๓	บุรีรัมย์	ปะคำ	โคกมะม่วง	๑๘	เริงทรัพย์	๓๑๑๒๐๔๑๘	D	
๖๔	บุรีรัมย์	ปะคำ	ไทยเจริญ	๒	ถนนหัก	๓๑๑๒๐๒๐๒	D	
๖๕	บุรีรัมย์	ปะคำ	หนองบัว	๓	หนองบัว	๓๑๑๒๐๓๐๓	D	
๖๖	บุรีรัมย์	พลับพลาชัย	จันดุม	๓	ตะแบก	๓๑๑๕๐๑๐๓	C	
๖๗	บุรีรัมย์	พลับพลาชัย	จันดุม	๑๑	ละลมไผ่	๓๑๑๕๐๑๑๑	B	
๖๘	บุรีรัมย์	พลับพลาชัย	ป่าขัน	๓	ป่าขัน	๓๑๑๕๐๓๐๓	D	
๖๙	บุรีรัมย์	พุทไธสง	บ้านแวง	๑	แวง	๓๑๑๕๐๗๐๑	C	
๗๐	บุรีรัมย์	พุทไธสง	มะเฟือง	๑	มะเฟือง	๓๑๑๕๐๒๐๑	C	
๗๑	บุรีรัมย์	พุทไธสง	มะเฟือง	๑๑	ศิระระแตร	๓๑๑๕๐๒๑๑	B	
๗๒	บุรีรัมย์	เมืองบุรีรัมย์	กระสัง	๑๕	โนนรัง	๓๑๑๑๒๗๑๕	D	
๗๓	บุรีรัมย์	เมืองบุรีรัมย์	กลันทา	๓	สวัสดิ์	๓๑๑๑๒๖๐๓	C	
๗๔	บุรีรัมย์	เมืองบุรีรัมย์	ถลุงเหล็ก	๑๐	หนองเครือ	๓๑๑๑๑๓๑๐	C	
๗๕	บุรีรัมย์	เมืองบุรีรัมย์	ถลุงเหล็ก	๑๖	โนนสำราญ	๓๑๑๑๑๓๑๖	C	
๗๖	บุรีรัมย์	เมืองบุรีรัมย์	สวายจิก	๔	ใหม่	๓๑๑๑๐๖๐๔	C	
๗๗	บุรีรัมย์	เมืองบุรีรัมย์	สองห้อง	๖	กิจสมบุรณ์	๓๑๑๑๑๘๐๖	C	
๗๘	บุรีรัมย์	เมืองบุรีรัมย์	สองห้อง	๘	ตลาดชัย	๓๑๑๑๑๘๐๘	C	
๗๙	บุรีรัมย์	เมืองบุรีรัมย์	สะแกโพรง	๗	สวายสอ	๓๑๑๑๐๕๐๗	B	
๘๐	บุรีรัมย์	เมืองบุรีรัมย์	เสม็ด	๑๓	โคกใหญ่	๓๑๑๑๐๓๑๓	C	
๘๑	บุรีรัมย์	ละหานทราย	ละหานทราย	๑๑	หนองตาเอก	๓๑๑๖๐๑๑๑	D	
๘๒	บุรีรัมย์	ละหานทราย	หนองแวง	๑๐	แท่นทัพไทย	๓๑๑๖๐๗๑๐	D	
๘๓	บุรีรัมย์	ละหานทราย	หนองแวง	๑๑	ผไทรวมผล	๓๑๑๖๐๗๑๑	D	
๘๔	บุรีรัมย์	ลำปลายมาศ	โคกกลาง	๑๕	ห้วยหวายพัฒนา	๓๑๑๐๐๘๑๕	D	
๘๕	บุรีรัมย์	ลำปลายมาศ	โคกสะอาด	๑๒	น้อยบุตวางษ์	๓๑๑๐๐๒๑๒	D	
๘๖	บุรีรัมย์	ลำปลายมาศ	ผไทรินทร์	๕	โคกสูง	๓๑๑๐๑๑๐๕	D	
๘๗	บุรีรัมย์	ลำปลายมาศ	ยาง	๑	ยาง	๓๑๑๐๑๐๐๑	D	
๘๘	บุรีรัมย์	ลำปลายมาศ	แสงพัน	๓	สำโรง	๓๑๑๐๐๓๐๓	D	

ทะเบียนชุมชนท่องเที่ยว OTOP นวัตกรรม							ประเภทชุมชนท่องเที่ยว (A,B,C,D)	หมายเหตุ
ที่	จังหวัด	อำเภอ	ตำบล	หมู่	ชื่อบ้าน	รหัสหมู่บ้าน		
๘๙	บุรีรัมย์	ลำปลายมาศ	หนองคู	๑๔	แสดงพัฒนา	๓๑๑๐๐๓๑๔	D	
๙๐	บุรีรัมย์	สตึก	ท่าม่วง	๗	ท่าเรือ	๓๑๑๑๑๑๗	C	
๙๑	บุรีรัมย์	สตึก	ท่าม่วง	๑๑	ท่าม่วงใหม่	๓๑๑๑๑๑๑	B	
๙๒	บุรีรัมย์	สตึก	ทุ่งวัง	๓	คุ้มตำ	๓๑๑๑๐๓๐๓	C	
๙๓	บุรีรัมย์	สตึก	ทุ่งวัง	๗	ศาลอง	๓๑๑๑๐๓๐๗	A	
๙๔	บุรีรัมย์	สตึก	ทุ่งวัง	๑๒	หนองเกาะน้อย	๓๑๑๑๐๓๑๒	C	
๙๕	บุรีรัมย์	สตึก	โนนจำปา	๘	มุมแสง	๓๑๑๑๑๐๘	C	
๙๖	บุรีรัมย์	หนองกี่	ดอนอระวาง	๑๐	โนนพยอม	๓๑๐๕๐๕๑๐	C	
๙๗	บุรีรัมย์	หนองกี่	ดอนอระวาง	๑๑	โคกรัก	๓๑๐๕๐๕๑๑	C	
๙๘	บุรีรัมย์	หนองกี่	ดอนอระวาง	๑๒	ไทยพัฒนา	๓๑๐๕๐๕๑๒	C	
๙๙	บุรีรัมย์	หนองกี่	ท่าโพธิ์ชัย	๑๓	หนองบอน	๓๑๐๕๐๕๑๓	D	
๑๐๐	บุรีรัมย์	หนองกี่	บุกระสัง	๑๔	โคกหนองหิน	๓๑๐๕๑๐๑๔	D	
๑๐๑	บุรีรัมย์	หนองหงส์	เมืองฝ้าย	๑๒	โปลงศึกษาพัฒนา	๓๑๑๔๐๖๑๒	B	
๑๐๒	บุรีรัมย์	หนองหงส์	สระทอง	๖	ม่วงเจริญ	๓๑๑๔๐๗๐๖	B	
๑๐๓	บุรีรัมย์	หนองหงส์	หนองชัยศรี	๑๓	หนองแก	๓๑๑๔๐๘๑๓	C	
๑๐๔	บุรีรัมย์	ห้วยราช	โคกเหล็ก	๒	หนองหว่า	๓๑๑๖๐๖๐๒	C	
๑๐๕	บุรีรัมย์	ห้วยราช	บ้านตะโก	๕	โชคดี	๓๑๑๖๐๕๐๕	D	
๑๐๖	บุรีรัมย์	ห้วยราช	สนวน	๒	สนวนนอก	๓๑๑๖๐๕๐๒	A	
๑๐๗	บุรีรัมย์	ห้วยราช	สนวน	๓	สนวนใน	๓๑๑๖๐๕๐๓	D	
๑๐๘	บุรีรัมย์	ห้วยราช	สามแวง	๓	ใหม่	๓๑๑๖๐๒๐๓	C	

แบบจัดเก็บข้อมูลทั่วไปและข้อมูลรายได้หมู่บ้านท่องเที่ยว OTOP นวัตวิถี
จังหวัดบุรีรัมย์

๑. ข้อมูลทั่วไป

ชื่อชุมชน..... หมู่ที่..... ตำบล

อำเภอ..... จังหวัดบุรีรัมย์

๑.๑ การพัฒนาผลิตภัณฑ์

- ผลิตภัณฑ์ได้รับการพัฒนา จำนวนผลิตภัณฑ์
- กลุ่มผู้ประกอบการ OTOP จำนวน.....กลุ่ม
- จำนวนสมาชิก.....คน
- จำนวนผู้ประกอบการ (รายเดียว) คน
- จำนวนลูกจ้าง/ผู้มีส่วนได้เสีย คน

๑.๒ ที่พัก

- โรงแรม/รีสอร์ท แห่ง
- โฮมสเตย์ หลัง
- ลานกางเต็นท์ แห่ง
- อื่นๆ.....
- ผู้ได้รับผลประโยชน์ จำนวน.....คน

๑.๓ อาหาร

- ร้านอาหาร..... แห่ง
- แผงจำหน่าย แผง
- กลุ่มผู้ประกอบการอาหาร จำนวนกลุ่ม
- อื่นๆ.....
- ผู้ได้รับผลประโยชน์ จำนวนคน

๑.๔ การบริการ/กิจกรรมการท่องเที่ยว

- จำนวน.....กลุ่ม
- จำนวน.....คน

๒. ข้อมูลยอดรายได้

๒.๑ ยอดรายได้จากการจำหน่ายสินค้า

- ผลิตภัณฑ์ จำนวน.....บาท
- อาหาร จำนวน.....บาท
- ที่พัก จำนวน.....บาท
- การบริการ/กิจกรรมการท่องเที่ยว.....บาท

๒.๒ จำนวนนักท่องเที่ยว

- ชาวไทย จำนวน คน
- ชาวต่างชาติ จำนวน คน

ปี	ประจำเดือน	ยอดรายได้รวม	ยอดนักท่องเที่ยว	หมายเหตุ
๒๕๖๔	ตุลาคม			
๒๕๖๔	พฤศจิกายน			
๒๕๖๔	ธันวาคม			
๒๕๖๕	มกราคม			
๒๕๖๕	กุมภาพันธ์			
๒๕๖๕	มีนาคม			
๒๕๖๕	เมษายน			
๒๕๖๕	พฤษภาคม			
๒๕๖๕	มิถุนายน			
๒๕๖๕	กรกฎาคม			
๒๕๖๕	สิงหาคม			
๒๕๖๕	กันยายน			