



ที่ บร ๐๐๑๙/ว ๑๑๐

สำนักงานพัฒนาชุมชนจังหวัดบุรีรัมย์
๑๑๕๙ เขากะโแดง
จังหวัดบุรีรัมย์ ๓๑๐๐๐

๒๙ พฤศจิกายน ๒๕๖๕

เรื่อง การดำเนินโครงการพัฒนาหมู่บ้านเศรษฐกิจพอเพียง ประจำปีงบประมาณ พ.ศ. ๒๕๖๖
เรียน

สิ่งที่ส่งมาด้วย ผลการตรวจสอบข้อมูลฯ จำนวน ๑ ชุด

สำนักงานพัฒนาชุมชนจังหวัดบุรีรัมย์ ได้ประสานความร่วมมือในการตรวจสอบข้อมูลครัวเรือนที่สมัครเข้าร่วมโครงการฯ เพื่อดำเนินการโครงการพัฒนาหมู่บ้านเศรษฐกิจพอเพียง ประจำปีงบประมาณ พ.ศ. ๒๕๖๖ จากสำนักงานการปฏิรูปที่ดินจังหวัดบุรีรัมย์ (ส.ป.ก.บุรีรัมย์) และขออนุญาต จากคณะกรรมการปฏิรูปที่ดินจังหวัดบุรีรัมย์ (คปจ.บุรีรัมย์) ในที่ดินภายใต้การกำกับดูแลของสำนักงานการปฏิรูปที่ดินเพื่อเกษตรกรรม เพื่อขออนุญาตขุดสระเก็บร้อยละ ๕ (แต่ไม่มีการนำดินออกจากแปลง)

สำนักงานปฏิรูปที่ดินจังหวัดบุรีรัมย์ (ส.ป.ก.บุรีรัมย์) ได้ดำเนินการตรวจสอบข้อมูลครัวเรือนเป้าหมายที่เข้าร่วมตามโครงการพัฒนาหมู่บ้านเศรษฐกิจพอเพียง ประจำปีงบประมาณ พ.ศ. ๒๕๖๖ จำนวน ๙ ราย พร้อมทั้งได้แจ้งข้อมูลครัวเรือนที่ผ่านการตรวจสอบให้สำนักงานพัฒนาชุมชนจังหวัดบุรีรัมย์รับทราบ ประกอบด้วย ๑) ได้รับการอนุญาต จำนวน ๗ ราย ๒) ได้รับการอนุญาตแบบมีเงื่อนไข จำนวน ๑ ราย ๓) ไม่อนุญาต จำนวน ๑ ราย เพื่อให้สำนักงานพัฒนาชุมชนอำเภอใช้ประกอบการดำเนินงานต่อไป รายละเอียดปรากฏตามสิ่งที่ส่งมาด้วย

จึงเรียนมาเพื่อทราบและพิจารณาดำเนินการต่อไป

ขอแสดงความนับถือ

(นางกนกอร โพธิ์สิงห์)
พัฒนาการจังหวัดบุรีรัมย์


กลุ่มงานส่งเสริมการพัฒนาชุมชน
โทร./โทรสาร ๐ ๔๔๖๖ ๖๕๑๒ (มท) ๓๗๑๕๖
ไปรษณีย์อิเล็กทรอนิกส์ sarabun_buriram@cdd.mail.go.th

นางศรีัญญา อยู่แย้ม ตำแหน่งนักวิชาการพัฒนาชุมชนชำนาญการ (๐๘๔-๖๐๕๓๔๘๘)



รายชื่อแนบท้าย หนังสือสำนักงานพัฒนาชุมชนจังหวัดบุรีรัมย์ ที่ บร ๐๐๑๙/ว ๑๑๐ ลงวันที่ ๒๙
พฤศจิกายน ๒๕๖๕

๑. พัฒนาการอำเภอนางรอง
๒. พัฒนาการอำเภอโนนดินแดง
๓. พัฒนาการอำเภอโนนสุวรรณ
๔. พัฒนาการอำเภอละหานทราย





สำนักงานการปฏิรูปที่ดินจังหวัดบุรีรัมย์
๖๗/๒๐ ถนนหลักเมือง บร. ๓๑๐๐๐

ผ พุศจิกายน ๒๕๖๕

เรื่อง ผลการตรวจสอบข้อมูลเกษตรกรที่เข้าร่วมโครงการพัฒนาหมู่บ้านเศรษฐกิจพอเพียง
ประจำปีงบประมาณ พ.ศ.๒๕๖๖

เรียน พัฒนาการจังหวัดบุรีรัมย์

อ้างถึง หนังสือพัฒนารวมชนจังหวัดบุรีรัมย์ ที่ บร ๐๐๑๑/๑๗๔๔ ลว. ๒๖ ต.ค. ๒๕๖๕

สิ่งที่ส่งมาด้วย ผลการตรวจสอบข้อมูล จำนวน ๗ ชุด

ตามหนังสือ ที่ อ้างถึง สำนักงานพัฒนารวมชนจังหวัดบุรีรัมย์ประสานขอความร่วมมือ
สำนักงานการปฏิรูปที่ดินจังหวัดบุรีรัมย์ (ส.ป.ก.บุรีรัมย์) ตรวจสอบข้อมูลเกษตรกรที่เข้าร่วมโครงการในเขตปฏิรูป
ที่ดินและพิจารณาอนุญาตให้ขุดสระเก็บน้ำของพื้นที่ที่ได้รับในแปลงที่ดิน ส.ป.ก. ที่ยื่นเข้าร่วมโครงการฯ
จำนวน ๗ ราย ซึ่ง ส.ป.ก.บุรีรัมย์ ได้ตรวจสอบเสร็จเรียบร้อยแล้ว

ในการนี้ ส.ป.ก.บุรีรัมย์ ได้ดำเนินการตรวจสอบข้อมูลเกษตรกร จำนวน ๗ ราย ดังกล่าวเรียบร้อยแล้ว
(รายละเอียดการอนุญาตและแผนที่ ตามที่ส่งมาพร้อมนี้)

๑. อนุญาต จำนวน ๕ ราย ดังนี้

อำเภอนางรอง	นางนุชนาถ หรีไร
อำเภอโนนดินแดง	นางอัมพร วีระเจริญ
	นางนุชนารถ พิมาทัย
อำเภอโนนสุวรรณ	นายสุภี บุรินทร์รัมย์
อำเภอละหานทราย	นางหนูพิน พิกุลหอม

๒. อนุญาตแบบมีเงื่อนไข จำนวน ๑ ราย อำเภอโนนสุวรรณ นางสุภกร พรหมทะเล

เนื่องจากเป็นพื้นที่ทับซ้อน อนุญาตเฉพาะในเขต แปลงที่ ๒๐๕ ตามแผนที่ที่ส่งมาพร้อมนี้

๓. ไม่อนุญาต จำนวน ๑ ราย อำเภอละหานทราย นางเพ็ญ สุขกำเนิด

เนื่องจากเป็นพื้นที่สาธารณประโยชน์เดิมแปลง

จึงเรียนมาเพื่อโปรดพิจารณา

ขอแสดงความนับถือ

(นายประเสริฐ กาญจนเกียรติกุล)
ปฏิรูปที่ดินจังหวัดบุรีรัมย์

ผลการตรวจข้อมูล

รายชื่อกลุ่มเป้าหมายตามโครงการพัฒนาหมู่บ้านเศรษฐกิจพอเพียง

ประจำปีงบประมาณ พ.ศ.๒๕๖๖

ชื่อ-สกุล ผู้เข้าร่วมโครงการ

เลขที่บัตรประจำตัวประชาชน ๓๓๑๐๔๐๐๙๒๔๖๙๔ ชื่อ-สกุล นางนุชนาถ หรีเรไร
ความสัมพันธ์ระหว่างเจ้าของที่ดิน คู่สมรส

ชื่อ-สกุล เจ้าของเอกสารสิทธิ

เลขที่บัตรประจำตัวประชาชน ๓๓๑๐๔๐๐๙๑๘๙๖ ชื่อ-สกุล นายสำเนา พรหมศักดิ์
เลขที่บัตรประจำตัวประชาชน ๓๓๑๐๔๐๐๙๒๔๖๙๔ คู่สมรส นางนุชนาถ หรีเรไร
สถานภาพ สมรส
ที่อยู่ บ้านเลขที่ ๑๗๐ หมู่ที่ ๑๐ ชื่อบ้าน โคกยาง ตำบล ทรัพย์พระยา
อำเภอ นางรอง จังหวัดบุรีรัมย์

ที่ตั้งที่ดิน

แปลง ๘๘ ระบาย/กลุ่ม ๕๕๓๗/๖๔๐๔ เนื้อที่ ๕ ไร่ ๒ งาน ๘ ไร่ ๘๘ ตร.วา
หมู่ที่ ๖ ชื่อบ้าน เสลาโสร่ง ตำบล ทรัพย์พระยา อำเภอ นางรอง
จังหวัด บุรีรัมย์ ประเภทที่ดิน เกษตรกรรม สารบัญเลขที่ ๓๕๓๗
หมายเลขแบบพิมพ์ ๓๒-๗๕๗๔๒ รหัสสถานะที่ดิน ๖ สถานะที่ดิน มอบ.สปก.๔-๐๑

ลงชื่อผู้ (นางสาวลไมซ์ โสมกระโทก) ผู้ตรวจสอบ กลุ่มยุทธศาสตร์ฯ
(นักวิชาการปฏิรูปที่ดินชำนาญการ)
ตำแหน่ง

ผลการตรวจสอบแปลงที่ดิน

[X] อยู่ในเขตปฏิรูปที่ดิน เนื้อที่ ไร่ [] คาบเกี่ยวนอกเขตปฏิรูปที่ดิน เนื้อที่ ไร่

[] คาบเกี่ยวเขตป่าไม้ เนื้อที่ ไร่ [] คาบเกี่ยวที่สาธารณประโยชน์ เนื้อที่ ไร่

อื่นๆ ๑. ไม่อยู่ในเขตปฏิรูปที่ดินตามโครงการพัฒนาหมู่บ้านเศรษฐกิจพอเพียง (ยังไม่ได้ไปตรวจสอบ)
๒. รับผิดชอบไม่ ๕-๒-๐๕/๗ ชื่อผู้ (นายสมบูรณ์ คัมแสง) ผู้ตรวจสอบ กลุ่มงานช่างฯ
ตำแหน่ง นายช่างสำรวจชำนาญงาน

การอนุญาตให้ชุดสระเก็บร้อยละห้าของแปลงที่ดิน ส.ป.ก. ตามเอกสารสิทธิ ที่ยื่นเข้าร่วมโครงการ

[X] อนุญาต
[] ไม่อนุญาต เนื่องจาก

ผลการตรวจข้อมูล

รายชื่อกลุ่มเป้าหมายตามโครงการพัฒนาหมู่บ้านเศรษฐกิจพอเพียง

ประจำปีงบประมาณ พ.ศ.๒๕๖๖


ชื่อ-สกุล ผู้เข้าร่วมโครงการ

เลขที่บัตรประจำตัวประชาชน.....๓๓๑๑๖๐๐๓๑๙๘๑๑.....ชื่อ-สกุล.....นางอัมพร วีระเจริญ.....
ความสัมพันธ์ระหว่างเจ้าของที่ดิน.....ตนเอง.....


ชื่อ-สกุล เจ้าของเอกสารสิทธิ

เลขที่บัตรประจำตัวประชาชน.....๓๓๑๑๖๐๐๓๑๙๘๑๑.....ชื่อ-สกุล.....นางอัมพร วีระเจริญ.....
เลขที่บัตรประจำตัวประชาชน.....๓๓๑๑๖๐๐๓๑๙๘๐๒.....คู่สมรส.....นายสนธิ วีระเจริญ.....
สถานภาพ.....สมรส.....ที่อยู่ บ้านเลขที่ ๒/๑ หมู่ที่ ๑๓ ชื่อบ้าน โนนดินแดง ตำบล โนนดินแดง
อำเภอ โนนดินแดง จังหวัด บุรีรัมย์

ที่ตั้งที่ดิน

แปลง ๒ ราวาง/กลุ่ม ๕๕๓๗||๕๒๗๔ เนื้อที่ ๖ ไร่ ๒ งาน ๘๒ ตารางวา
หมู่ที่ ๕ ชื่อบ้าน คลองโป่ง ตำบล ลำนางรอง อำเภอ โนนดินแดง
จังหวัด บุรีรัมย์ ประเภทที่ดิน เกษตรกรรม สารบัญเลขที่ ๓๔๘๘
หมายเลขแบบพิมพ์ ๕๙-๐๙๖๒๘๕ รหัสสถานะที่ดิน ๖ สถานะที่ดิน มอบ สปก ๕-๐๑ลงชื่อผู้..........ผู้ตรวจสอบ กลุ่มยุทธศาสตร์ฯ
(นางสาวลไมฉะ โสมกระโทก)
ตำแหน่ง นักวิชาการปฏิบัติการพัฒนาชำนาญการ

ผลการตรวจสอบแปลงที่ดิน

 อยู่ในเขตปฏิรูปที่ดิน เนื้อที่.....ไร่ คาบเกี่ยวนอกเขตปฏิรูปที่ดิน เนื้อที่.....ไร่
 คาบเกี่ยวเขตป่าไม้ เนื้อที่.....ไร่ คาบเกี่ยวที่สาธารณประโยชน์ เนื้อที่.....ไร่
อื่นๆ ไร่๑๖๐๗๑๖๖๖๖ (E)ลงชื่อผู้..........ผู้ตรวจสอบ กลุ่มงานช่างฯ
(นายสมชาย กิมแลง)
ตำแหน่ง นายช่างสำรวจชำนาญงาน

การอนุญาตให้ชุดสระเก็บร้อยละห้าของแปลงที่ดิน ส.ป.ก. ตามเอกสารสิทธิ์ ที่ยื่นเข้าร่วมโครงการ

 อนุญาต
 ไม่อนุญาต เนื่องจาก.....
.....
.....

ผลการตรวจข้อมูล

รายชื่อกลุ่มเป้าหมายตามโครงการพัฒนาหมู่บ้านเศรษฐกิจพอเพียง

ประจำปีงบประมาณ พ.ศ.๒๕๖๖

ชื่อ-สกุล ผู้เข้าร่วมโครงการ

เลขที่บัตรประจำตัวประชาชน ๓๓๓๐๔๐๐๒๔๙๘๒๒ ชื่อ-สกุล น.ส.นุจนารถ พิมาทัย
ความสัมพันธ์ระหว่างเจ้าของที่ดิน ตนเอง

ชื่อ-สกุล เจ้าของเอกสารสิทธิ

เลขที่บัตรประจำตัวประชาชน ๓๓๓๐๔๐๐๒๔๙๘๒๒ ชื่อ-สกุล น.ส.นุจนารถ พิมาทัย
เลขที่บัตรประจำตัวประชาชน ๓๓๓๐๔๐๐๒๔๙๕๐๒ คู่สมรส นายมนต์ บุคนรพร
สถานภาพ สมรส
ที่อยู่ บ้านเลขที่ ๖๘ หมู่ที่ ๖ ซื่อบ้าน ป่าไม้สหกรณ์ ตำบล ลำนางรอง
อำเภอ โนนดินแดง จังหวัด บุรีรัมย์

ที่ตั้งที่ดิน

แปลง ๕๐ ราวาง/กลุ่ม ๕๕๓๗V๕๖๘๐ เนื้อที่ ๒ ไร่ ๒ งาน ๗๔ ตร.วา
หมู่ที่ ๗ ซื่อบ้าน ป่าไม้สหกรณ์ ตำบล ลำนางรอง อำเภอ โนนดินแดง
จังหวัด บุรีรัมย์ ประเภทที่ดิน เกษตรกรรม สารบัญเลขที่ ๒๕๘๒
หมายเลขแบบพิมพ์ ๔๘-๑๔๐๗๖๒ รหัสสถานะที่ดิน ๖ สถานะที่ดิน มอบ สปก ๕-๐๑

ลงชื่อผู้ (นางสาวลไมตรี โสมกระโทก) ผู้ตรวจสอบ กลุ่มยุทธศาสตร์ฯ
ตำแหน่ง นักวิชาการปฏิบัติการที่ดินชำนาญการ

ผลการตรวจสอบแปลงที่ดิน

[X] อยู่ในเขตปฏิรูปที่ดิน เนื้อที่ ไร่ [] คาบเกี่ยวนอกเขตปฏิรูปที่ดิน เนื้อที่ ไร่
[] คาบเกี่ยวเขตป่าไม้ เนื้อที่ ไร่ [] คาบเกี่ยวที่สาธารณประโยชน์ เนื้อที่ ไร่
อื่นๆ ไร่ ๐๓๐๓๗๖๐๖ (E)

ลงชื่อผู้ (นายช่างสำรวจชำนาญงาน) ผู้ตรวจสอบ กลุ่มงานช่างฯ
ตำแหน่ง นายช่างสำรวจชำนาญงาน

การอนุญาตให้ชุดสระเก็บร้อยละห้าของแปลงที่ดิน ส.ป.ก. ตามเอกสารสิทธิ์ ที่ยื่นเข้าร่วมโครงการ

[X] อนุญาต
[] ไม่อนุญาต เนื่องจาก

ผลการตรวจข้อมูล

รายชื่อกลุ่มเป้าหมายตามโครงการพัฒนาหมู่บ้านเศรษฐกิจพอเพียง

ประจำปีงบประมาณ พ.ศ.๒๕๖๖

ชื่อ-สกุล ผู้เข้าร่วมโครงการ

เลขที่บัตรประจำตัวประชาชน ๓๓๑๐๔๐๑๑๘๘๓๓๕ ชื่อ-สกุล นายสุภี นุรินรัมย์

ความสัมพันธ์ระหว่างเจ้าของที่ดิน ตนเอง

ชื่อ-สกุล เจ้าของเอกสารสิทธิ

เลขที่บัตรประจำตัวประชาชน ๓๓๑๐๔๐๑๑๘๘๓๓๕ ชื่อ-สกุล นายสุภี นุรินรัมย์

เลขที่บัตรประจำตัวประชาชน ๓๓๑๐๔๐๑๑๘๘๓๔๓ คู่สมรส นางแพ จันทนะแก้ว

สถานภาพ สมรส

ที่อยู่ บ้านเลขที่ ๑๗ หมู่ที่ ๖ ชื่อบ้าน หนองไทร ตำบล ดงอีจาน

อำเภอ โนนสุวรรณ จังหวัด บุรีรัมย์

ที่ตั้งที่ดิน

แปลง ๘๘ ระบาย/กลุ่ม ๕๕๓๘/๓๒๑๒ เนื้อที่ ๕ ไร่ ๒ งาน ๘๗ ตร.วา

หมู่ที่ ๖ ชื่อบ้าน หนองไทร ตำบล ดงอีจาน อำเภอ โนนสุวรรณ

จังหวัด บุรีรัมย์ ประเภทที่ดิน เกษตรกรรม สारบัญญัติเลขที่ ๘๓๘๕

หมายเลขแบบพิมพ์ ๕๗-๐๑๖๘๗๘ รหัสสถานะที่ดิน ๖ สถานะที่ดิน มอบ สปก ๔-๐๑

ลงชื่อผู้ (นายสมบรูณ์ ดิมิแสง) ผู้ตรวจสอบ กลุ่มยุทธศาสตร์ฯ

(นางสาวฉวี ไสมกระโทก)

ตำแหน่งนักวิชาการปฏิรูปที่ดินชำนาญการ

ผลการตรวจสอบแปลงที่ดิน

อยู่ในเขตปฏิรูปที่ดิน เนื้อที่ ไร่ คาบเกี่ยวนอกเขตปฏิรูปที่ดิน เนื้อที่ ไร่

คาบเกี่ยวเขตป่าไม้ เนื้อที่ ไร่ คาบเกี่ยวที่สาธารณประโยชน์ เนื้อที่ ไร่

อื่นๆ 7๓๖๖๖๖๖๖๖๖๖ (E)

ลงชื่อผู้ (นายสมบรูณ์ ดิมิแสง) ผู้ตรวจสอบ กลุ่มงานช่างฯ

(นายช่างสำรวจชำนาญงาน)

ตำแหน่ง

การอนุญาตให้ชุดสระเก็บร้อยละห้าของแปลงที่ดิน ส.ป.ก. ตามเอกสารสิทธิ์ ที่ยื่นเข้าร่วมโครงการ

อนุญาต

ไม่อนุญาต เนื่องจาก.....

.....

.....

๒๐/๙/๖๓

ผลการตรวจข้อมูล

รายชื่อกลุ่มเป้าหมายตามโครงการพัฒนาหมู่บ้านเศรษฐกิจพอเพียง

ประจำปีงบประมาณ พ.ศ.๒๕๖๖

ชื่อ-สกุล ผู้เข้าร่วมโครงการ

เลขที่บัตรประจำตัวประชาชน ๓๓๑๐๔๐๑๑๑๑๘๕๙๔ ชื่อ-สกุล นางสาวสุภกร พรมทะเล
ความสัมพันธ์ระหว่างเจ้าของที่ดิน ตนเอง

ชื่อ-สกุล เจ้าของเอกสารสิทธิ

เลขที่บัตรประจำตัวประชาชน ๓๓๑๐๔๐๑๑๑๑๘๕๙๔ ชื่อ-สกุล นางสาวสุภกร พรมทะเล

เลขที่บัตรประจำตัวประชาชน ๓๓๑๐๗๐๐๒๓๙๑๘๘ คู่สมรส นายศราย พรมทะเล

สถานภาพ สมรส

ที่อยู่ บ้านเลขที่ ๖๕ หมู่ที่ ๑๖ ชื่อบ้าน โนนสุวรรณ ตำบล โนนสุวรรณ

อำเภอ โนนสุวรรณ จังหวัดบุรีรัมย์

ที่ตั้งที่ดิน

แปลง ๒๐๕ ราวาง/กลุ่ม ๕๕๓๘||๔๒๑๒ เนื้อที่ ๒๕ ไร่ ๐ งาน ๔ ต.ร.ว

หมู่ที่ ๑๖ ชื่อบ้าน โนนสุริยา ตำบล โนนสุวรรณ อำเภอ โนนสุวรรณ

จังหวัด บุรีรัมย์ ประเภทที่ดิน เกษตรกรรม สारบัญชีเลขที่ ๗๖๓๓

หมายเลขแบบพิมพ์ ๕๓-๑๐๐๒๓๑ รหัสสถานะที่ดิน ๖ สถานะที่ดิน มอ.สปก.๔-๐๑

ลงชื่อผู้ (นางสาวไมตรี โสมกระโทก) ผู้ตรวจสอบ กลุ่มยุทธศาสตร์ฯ
ตำแหน่ง นักวิชาการปฏิบัติการที่ดินชำนาญการ

ผลการตรวจสอบแปลงที่ดิน

[x] อยู่ในเขตปฏิรูปที่ดิน เนื้อที่ ไร่ [] คาบเกี่ยวนอกเขตปฏิรูปที่ดิน เนื้อที่ ไร่

[] คาบเกี่ยวเขตป่าไม้ เนื้อที่ ไร่ [] คาบเกี่ยวที่สาธารณประโยชน์ เนื้อที่ ไร่

อื่นๆ โครงการป่าไม้ (E) ๒๐๐ ๒๐๕ ๖๐๖๖ (๒๕-๐-๐๑ ไร่)

ทีมชื่อกลุ่ม ๒๐๐๖๑๖๖

๑๖, ๑๓, ๑๔ ๖๐๖ ๕๖๖๖ ๔๒๑๒ (นายสมบุญ นิ่มนง) ผู้ตรวจสอบ กลุ่มงานช่างฯ

ตำแหน่ง นายช่างสำรวจชำนาญงาน

การอนุญาตให้ชุดสระเก็บรอยละห้ของแปลงที่ดิน ส.ป.ก. ตามเอกสารสิทธิ ที่ยื่นเข้าร่วมโครงการ

๐๕ ๒๐๖๖๖๖๖๖๖

[] ไม่อนุญาต เนื่องจาก.....

ผลการตรวจข้อมูล

รายชื่อกลุ่มเป้าหมายตามโครงการพัฒนาหมู่บ้านเศรษฐกิจพอเพียง

ประจำปีงบประมาณ พ.ศ.๒๕๖๖

ชื่อ-สกุล ผู้เข้าร่วมโครงการ

เลขที่บัตรประจำตัวประชาชน ๓๓๑๐๖๐๐๗๗๔๑๖๕ ชื่อ-สกุล นายหนูพิน พิกุลหอม

ความสัมพันธ์ระหว่างเจ้าของที่ดิน คู่สมรส

ชื่อ-สกุล เจ้าของเอกสารสิทธิ

เลขที่บัตรประจำตัวประชาชน ๓๓๑๐๖๐๐๗๗๔๑๑๔ ชื่อ-สกุล นายสวัสดิ์ พิกุลหอม

เลขที่บัตรประจำตัวประชาชน ๓๓๑๐๖๐๐๗๗๔๑๖๕ คู่สมรส นางหนูพิน พิกุลหอม

สถานภาพ สมรส

ที่อยู่ บ้านเลขที่ ๑๙๖ หมู่ที่ ๖ ชื่อบ้าน โรงเลื่อย ตำบล ละหานทราย

อำเภอ ละหานทราย จังหวัด บุรีรัมย์

ที่ตั้งที่ดิน

แปลง ๓๗ ระบาย/กลุ่ม ๕๕๓๗๖๘๐๐ เนื้อที่ ๒๓ ไร่ ๐ งาน ๘๒ ตร.วา

หมู่ที่ ๒ ชื่อบ้าน โคกवान ๒ ตำบล โคกवान อำเภอ ละหานทราย

จังหวัด บุรีรัมย์ ประเภทที่ดิน เกษตรกรรม สารบัญเลขที่ ๙๕๘๖

หมายเลขแบบพิมพ์ ๓๗-๗๒๕๔๘๘ รหัสสถานะที่ดิน ๖ สถานะที่ดิน มอบ สปก ๔-๐๑

ลงชื่อผู้ (นางสาวลไมตรี โสมกระโทก) ผู้ตรวจสอบ กลุ่มยุทธศาสตร์ฯ

ตำแหน่ง นักวิชาการปฏิบัติการสืบชำนาญการ

ผลการตรวจสอบแปลงที่ดิน

[X] อยู่ในเขตปฏิรูปที่ดิน เนื้อที่ ไร่ [] คาบเกี่ยวนอกเขตปฏิรูปที่ดิน เนื้อที่ ไร่

[] คาบเกี่ยวเขตป่าไม้ เนื้อที่ ไร่ [] คาบเกี่ยวที่สาธารณประโยชน์ เนื้อที่ ไร่

อื่นๆ (โครงการสร้างฝาย (ก. นานาจรูญ)

ลงชื่อผู้ (นายสมบุญ ตัมมสง) ผู้ตรวจสอบ กลุ่มงานช่างฯ

ตำแหน่ง นายช่างสำรวจชำนาญงาน

การอนุญาตให้ชุดสระเก็บร้อยละห้าของแปลงที่ดิน ส.ป.ก. ตามเอกสารสิทธิ ที่ยื่นเข้าร่วมโครงการ

[X] อนุญาต

[] ไม่อนุญาต เนื่องจาก.....

.....

0009/1/6000



မြေပုံအမှတ် ၆၆၉၈
 မြေပုံအမှတ် ၆၆၉၈
 မြေပုံအမှတ် ၆၆၉၈
 မြေပုံအမှတ် ၆၆၉၈

မြေပုံအမှတ် ၆၆၉၈
 မြေပုံအမှတ် ၆၆၉၈



ที่ บร ๐๐๑๑/ ๒๒๕๗

สำนักงานการปฏิรูปที่ดินจังหวัดบุรีรัมย์
๖๗/๒๐ ถนนหลักเมือง บร. ๓๑๐๐๐

- กลุ่มงานยุทธศาสตร์การพัฒนาชุมชน
- กลุ่มงานส่งเสริมการพัฒนาชุมชน
- กลุ่มงานสารสนเทศการพัฒนาชุมชน
- กลุ่มงานประสานและส่งเสริมหน่วยงานอื่น

๑๙ พฤศจิกายน ๒๕๖๕

เรื่อง ผลการตรวจสอบข้อมูลเกษตรกรที่เข้าร่วมโครงการพัฒนาหมู่บ้านเศรษฐกิจพอเพียง
ประจำปีงบประมาณ พ.ศ.๒๕๖๖

เรียน พัฒนาการจังหวัดบุรีรัมย์

อ้างถึง หนังสือพัฒนาชุมชนจังหวัดบุรีรัมย์ ที่ บร ๐๐๑๙/๑๘๙๑ ลว. ๑๔ พ.ย. ๒๕๖๕

สิ่งที่ส่งมาด้วย ผลการตรวจสอบข้อมูล จำนวน ๒ ชุด

ตามหนังสือ ที่ อ้างถึง สำนักงานพัฒนาชุมชนจังหวัดบุรีรัมย์ประสานขอความร่วมมือ
สำนักงานการปฏิรูปที่ดินจังหวัดบุรีรัมย์ (ส.ป.ก.บุรีรัมย์) ตรวจสอบข้อมูลเกษตรกรที่เข้าร่วมโครงการในเขตปฏิรูป
ที่ดินและพิจารณาอนุญาตให้ชุดสระเก็นร้อยละห้าของเนื้อที่ได้รับในแปลงที่ดิน ส.ป.ก. ที่ยื่นเข้าร่วมโครงการฯ
จำนวน ๒ ราย นั้น

ส.ป.ก.บุรีรัมย์ ได้ดำเนินการตรวจสอบข้อมูลเกษตรกร จำนวน ๒ ราย ผลการตรวจสอบ
อยู่ในเขตปฏิรูปที่ดิน จำนวน ๒ ราย รายละเอียดปรากฏตามสิ่งที่ส่งมาด้วย

จึงเรียนมาเพื่อโปรดพิจารณา

ขอแสดงความนับถือ

(นายประเสริฐ กาญจนเกียรติกุล)
ปฏิรูปที่ดินจังหวัดบุรีรัมย์

กลุ่มยุทธศาสตร์และการปฏิรูปที่ดิน

โทร.๐-๔๕๖๑-๓๒๕๘ (ต่อ ๑๔)

โทรสาร ๐-๔๕๖๑-๑๖๐๘

รายชื่อกลุ่มเป้าหมายตามโครงการพัฒนาหมู่บ้านเศรษฐกิจพอเพียง
ประจำปีงบประมาณ พ.ศ.๒๕๖๖

ชื่อ-สกุล ผู้เข้าร่วมโครงการ

เลขที่บัตรประจำตัวประชาชน.....๓๓๑๐๖๐๐๕๑๘๘๙๙๑..... ชื่อ-สกุล..... น.ส.จิตติชญา (สงวนวงศ์) เล็งสูงเนิน
ความสัมพันธ์ระหว่างเจ้าของที่ดิน.....ตนเอง.....

ชื่อ-สกุล เจ้าของเอกสารสิทธิ

เลขที่บัตรประจำตัวประชาชน.....๓๓๑๐๖๐๐๕๑๘๘๙๙๑..... ชื่อ-สกุล..... น.ส.สงวนวงศ์ เล็งสูงเนิน.....

เลขที่บัตรประจำตัวประชาชน..... -..... คู่สมรส..... -.....

สถานภาพ..... โสด.....

ที่อยู่ บ้านเลขที่.....๓๓๑..... หมู่ที่.....๔..... ชื่อบ้าน..... โคกสะอาด ตำบล.....หนองตะครอง.....

อำเภอ..... ละหานทราย จังหวัด.....บุรีรัมย์.....

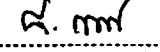
ที่ตั้งที่ดิน

แปลง.....๑๖๘..... ระบุวาง/กลุ่ม..... ๕๕๓๗/๖๒๘๐..... เนื้อที่..... ๑๙ ไร่ ๑ งาน ๑๒..... ตร.วา

หมู่ที่..... ๔..... ชื่อบ้าน..... โคกสะอาด..... ตำบล.....หนองตะครอง..... อำเภอ..... ละหานทราย.....

จังหวัด.....บุรีรัมย์..... ประเภทที่ดิน..... เกษตรกรรม..... สารบัญเลขที่..... ๑๗๖๕๖.....

หมายเลขแบบพิมพ์..... ๕๓-๐๘๗/๑๑๗..... รหัสสถานะที่ดิน..... ๖..... สถานะที่ดิน..... มอน สปก ๔-๐๑.....


ลงชื่อ..... ..... ผู้ตรวจสอบ กลุ่มยุทธศาสตร์ฯ
(นางสาวลไมล์ โสมกระโทก)
นักวิชาการปฏิรูปที่ดินชำนาญการ
ตำแหน่ง.....

ผลการตรวจสอบแปลงที่ดิน

อยู่ในเขตปฏิรูปที่ดิน เนื้อที่ ๑๙-๑-๑๒ ไร่ คาบเกี่ยวนอกเขตปฏิรูปที่ดิน เนื้อที่..... ไร่

คาบเกี่ยวเขตป่าไม้ เนื้อที่..... ไร่ คาบเกี่ยวที่สาธารณประโยชน์ เนื้อที่..... ไร่

อื่นๆ.....โครงการจัดสรรที่ดินแปลงใหญ่.....

ลงชื่อ..... ..... ผู้ตรวจสอบ กลุ่มงานช่างฯ
(นายสมบุญ ติมมิ่งแสง)
นายช่างสำรวจชำนาญงาน
ตำแหน่ง.....

การอนุญาตให้ชุดสระเก็บร้อยละห้าของแปลงที่ดิน ส.ป.ก. ตามเอกสารสิทธิ ที่ยื่นเข้าร่วมโครงการ

อนุญาต

ไม่อนุญาต เนื่องจาก.....

รายชื่อกลุ่มเป้าหมายตามโครงการพัฒนาหมู่บ้านเศรษฐกิจพอเพียง
ประจำปีงบประมาณ พ.ศ.๒๕๖๖

ชื่อ-สกุล ผู้เข้าร่วมโครงการ

เลขที่บัตรประจำตัวประชาชน.....๓๓๑๐๔๐๑๔๒๑๕๓๐..... ชื่อ-สกุล.....นางพยอม เสียงสวัสดิ์.....
ความสัมพันธ์ระหว่างเจ้าของที่ดิน.....ตนเอง.....

ชื่อ-สกุล เจ้าของเอกสารสิทธิ

เลขที่บัตรประจำตัวประชาชน.....๓๓๑๐๔๐๑๔๒๑๕๓๐..... ชื่อ-สกุล.....นางพยอม เสียงสวัสดิ์.....
เลขที่บัตรประจำตัวประชาชน.......... คู่สมรส.....
สถานภาพ.....หม้าย.....
ที่อยู่ บ้านเลขที่ ๖๓ หมู่ที่ ๑๐ ชื่อบ้าน ไร่สมบุรณ์ ตำบล โนนสุวรรณ
อำเภอ โนนสุวรรณ จังหวัด บุรีรัมย์

ที่ตั้งที่ดิน

แปลง ๑๗๖ ราวาง/กลุ่ม ๕๕๓๘๗๗๗๔๐๐๘ เนื้อที่ ๔ ไร่ ๐ งาน ๘๐ ตารางวา
หมู่ที่ ๑๐ ชื่อบ้าน ไร่สมบุรณ์ ตำบล โนนสุวรรณ อำเภอ โนนสุวรรณ
จังหวัด บุรีรัมย์ ประเภทที่ดิน เกษตรกรรม สारบัญญัติเลขที่ ๔๓๙๔
หมายเลขแบบพิมพ์ ๔๘-๐๕๓๑๐๕ รหัสสถานะที่ดิน ๖ สถานะที่ดิน มอบ สปก ๕-๐๑

ลงชื่อ.....ผู้ตรวจสอบ กลุ่มยุทธศาสตร์ฯ
(นางสาวลไมย์ โสมกระโทก)
นักวิชาการปฏิรูปที่ดินชำนาญการ
ตำแหน่ง.....

ผลการตรวจสอบแปลงที่ดิน

อยู่ในเขตปฏิรูปที่ดิน เนื้อที่ ๔-๐-๘๐ ไร่ คาบเกี่ยวนอกเขตปฏิรูปที่ดิน เนื้อที่.....ไร่
 คาบเกี่ยวเขตป่าไม้ เนื้อที่.....ไร่ คาบเกี่ยวที่สาธารณประโยชน์ เนื้อที่.....ไร่
อื่นๆ ๗๓๘๗๗๗๗๗๗๗๗ (๕)

ลงชื่อ.....ผู้ตรวจสอบ กลุ่มงานช่างฯ
(นายสมบุรณ์ ติมิแสง)
นายช่างสำรวจชำนาญงาน
ตำแหน่ง.....

การอนุญาตให้ชุดสระเก็บร้อยละห้าของแปลงที่ดิน ส.ป.ก. ตามเอกสารสิทธิ ที่ยื่นเข้าร่วมโครงการ

- อนุญาต
- ไม่อนุญาต เนื่องจาก.....